

## REGULATIV FOR VANDLØB NR. 8: ÅLERENDEN

### 1. Grundlag for regulativet.

Vandløbet Ålerenden er optaget som kommunevandløb nr. 8 i Tranekær Kommune.

Regulativet er udarbejdet på grundlag af vandløbsloven, der er nærmere omtalt i redegørelsen til regulativerne.

Regulativet erstatter det tidligere regulativ, som er godkendt af Svendborg Amtsråd den 26. marts 1968, samt tilføjelse til regulativet godkendt af Svendborg Amtsråd den 2. december 1969.

### 2. Betegnelse af vandløbet.

Kommunevandløbet nr. 8 Ålerenden omfatter en samlet strækning på 2.284 m, hvoraf de 2.085 er åbent vandløb og de 199 m er rørlagt.

Vandløbet begynder fra det lukkede løb i skel hjørnet mellem matr. nr. 1-a og 6-a Stengade by, Tullebølle, hvorfra vandløbet går i sydlig retning til kommunevejen mellem matr. nr. 9-a og 1-a Løkkeby by, Tullebølle, hvor vandløbet fortsætter mod øst i sydsiden af kommunevejen til sluseindløbet under dæmningen og videre til udløbet i stranden.

Der henvises til kortbilag 8 A-B

### 3. Vandløbets skikkelse.

Vandløbets dimensioner er således:

0 - 160 m:	50 cm rør
160 - 918 m:	Åben kanal med 80 cm bundbredde
918 - 1450 m:	Åben kanal med 100 cm bundbredde
1450 - 2210 m:	Åben kanal med 150 cm bundbredde
2210 - 2245 m:	Åben kanal med 130 cm bundbredde
2245 - 2284 m:	120 cm rør. De yderste 15 m er omstøbt med armeret beton.

### 4. Bygværker.

Beliggenhed	Bygværkets art og dimension	Ejerforhold
St. 247 - 250	Overkørsel af 50 cm rør	Privat
- 340 - 346	Overkørsel af 50 cm rør	Privat
- 523 - 526	Overkørsel af 50 cm rør	Privat

Beliggenhed	Bygværkets art og dimension	Ejerforhold
- 630 - 636	Bro af 60 cm rør	Kommunen
- 770 - 774	Overkørsel som muret bro	Privat
- 918 - 922	Overkørsel af 60 cm rør	Privat
- 1054 - 1058	Overkørsel af 65 cm rør	Privat
- 1376 - 1380	Overkørsel af 70 cm rør	Privat
- 1742 - 1750	Bro af 3 stk. 60 cm rør	Kommunen
- 2240 - 2245	Indløbsbygværk med rist	Kommunen
- 2245 - 2247	200 cm brønd med højvandsklap	Kommunen

### **Brønde på rørlagte strækninger.**

St. 76: 100 cm brønd.

## **5. Vedligeholdelse.**

For de åbne dele af vandløbet gælder alene de generelle bestemmelser.

Udskiftning eller reovering af rørlægningen udføres af lodsejerne for egen regning. Udgifter-  
ne fordeles på interessenterne efter vandløbslovens bestemmelser.

## **6. Tilsyn.**

Tilsynet med vandløbet udøves af kommunen i forbindelse med vedligeholdelsen. Bredejere,  
organisationer eller andre, der har ønske om at foretage besigtigelse af vandløbet, kan træffe  
nærmere aftale om det ved henvendelse til Teknisk Udvalg Slotsgade 22, 5953 Tranekær.

## **7. Revision.**

Vandløbsmyndigheden kan til ethvert tidspunkt optage nærværende regulativ til revision.

## **8. Vedtagelse.**

Der henvises til side 43

## Vedtagelsespåtegning.

Teknisk forvaltning har i foråret 1996 udarbejdet forslag til nye vandløbsregulativer for kommunevandløb i Tranekær kommune.

Forslaget har været forelagt teknisk udvalg d. 20.8.1996, hvor det blev vedtaget at udsende forslaget i offentlig høring.

Forslaget til nye vandløbsregulativer har været fremlagt i offentlig høring i perioden 24.8. - 23.10.1996. Der er modtaget kommentarer fra Fyns Amt samt enkelte lodsejere.

De fremsatte kommentarer har været behandlet på kommunalbestyrelsens møde d. 11.11.1996, og det blev besluttet at imødekomme størstedelen af ønskerne, og regulativet er efterfølgende rettet til i overensstemmelse hermed. De foretagne rettelser er af så beskedent omfang, at der ikke vil være behov for ny fremlæggelse.

I henhold til vandløbslovens § 12 har Tranekær kommunalbestyrelse på mødet d. 11.11.1996 godkendt de reviderede regulativer for kommunevandløb i Tranekær kommune.

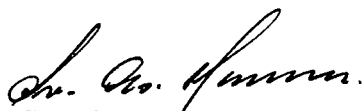
Endvidere har kommunalbestyrelsen efter forud indhentet udtalelse ved Fyns Amt vedtaget at nedklassificere 2 hidtidige kommunevandløb til private vandløb. Disse var:

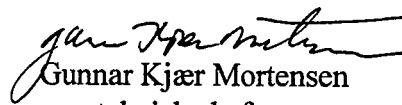
Nr. 3: Mageløkkeafløbet (fra Snøde/Stoense via Mosevej til Egelundvej), og

Nr. 9: Amborgløbet (fra nord for Klavsebøllevej til Tullebølle kro).

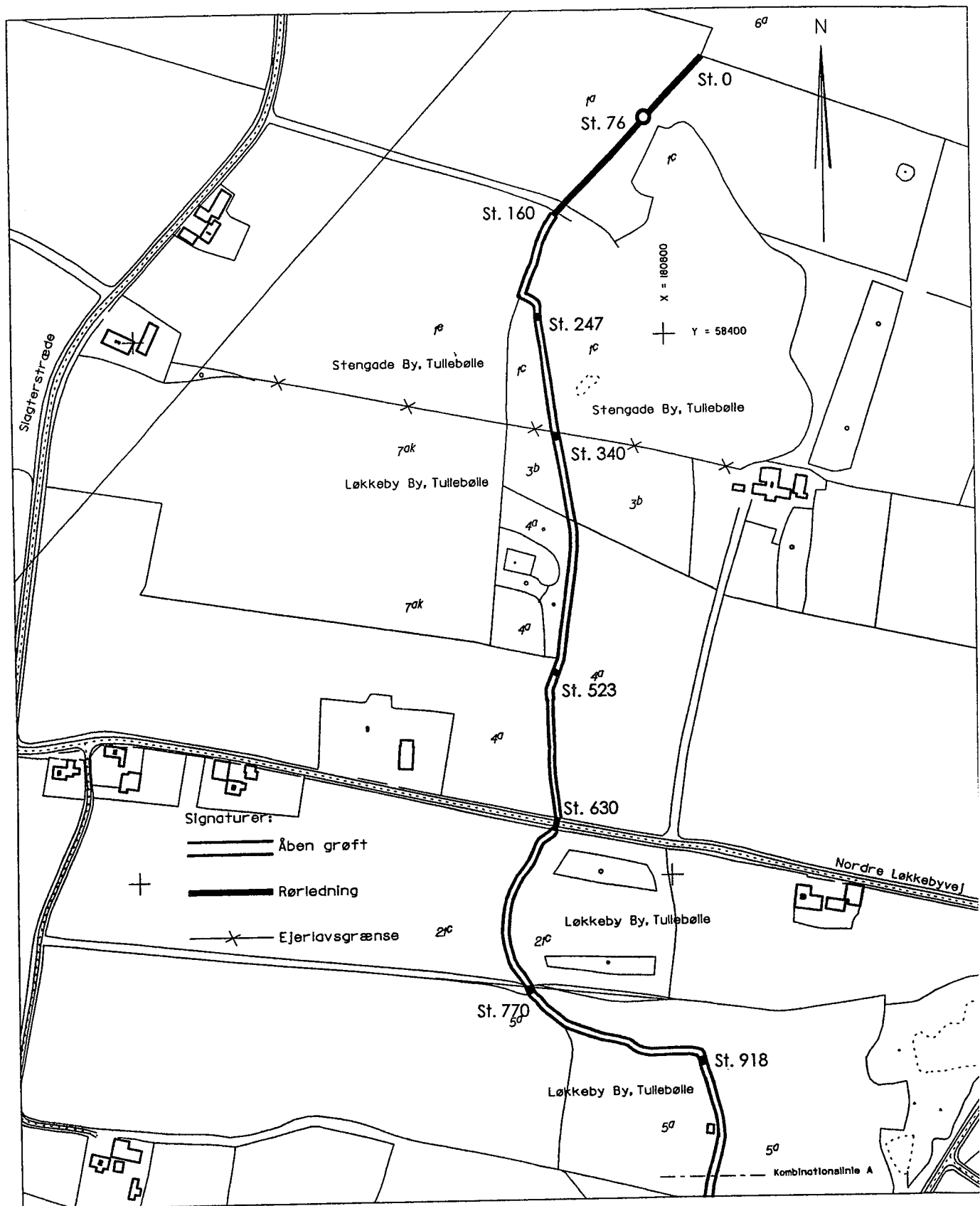
Tranekær d. 8.1. 1997

P. k. v.

  
Svend Aage Hansen  
borgmester


  
Gunnar Kjær Mortensen  
teknisk chef

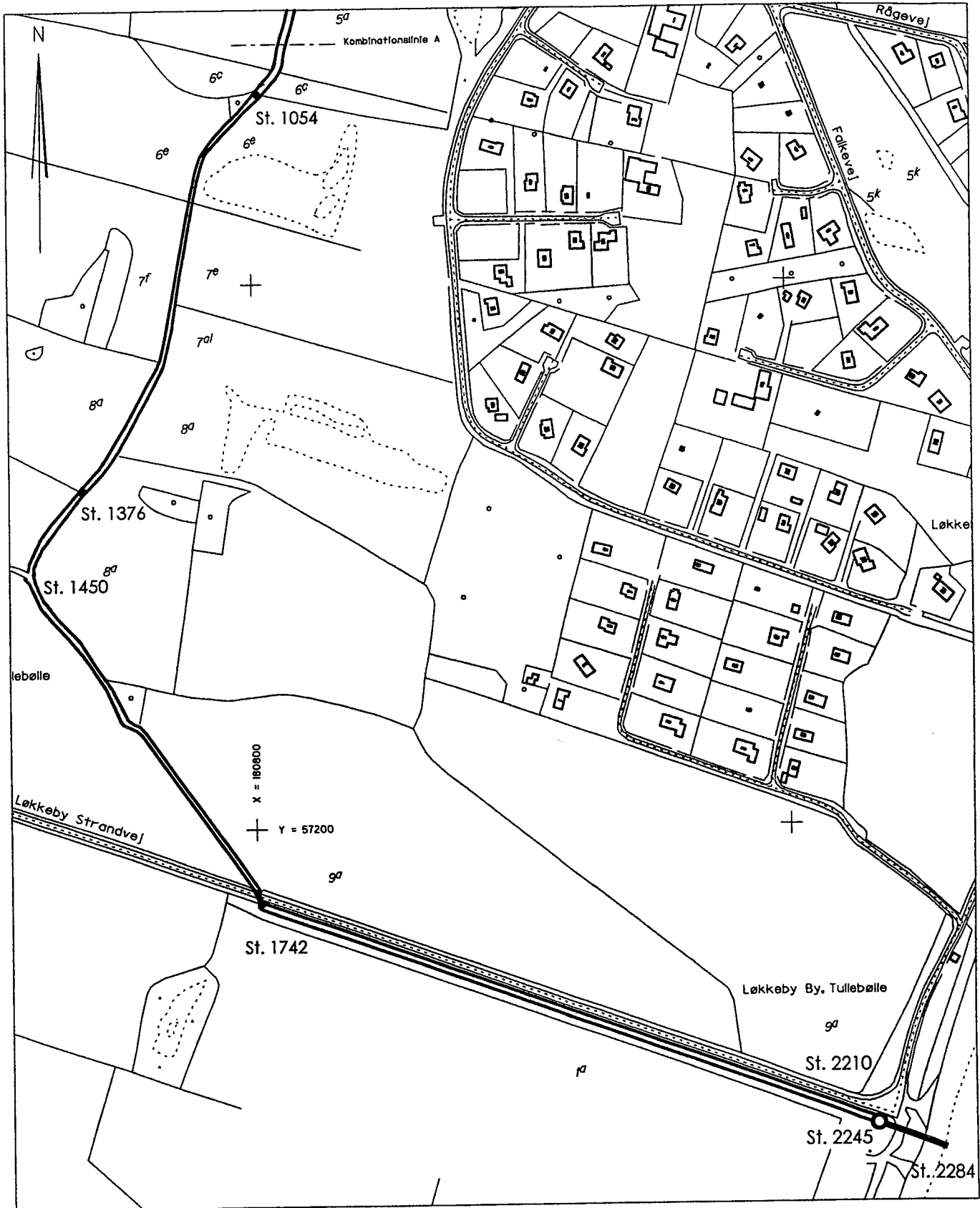
Dette vandløbsregulativ kan ses på kommunens biblioteker eller på teknisk forvaltning eller købes for 50 kr. + evt. forsendelse.



Kortbilag til Tranekær kommunes vandløbsregulativ  
 Vandløb nr. 8 : Ålerenden  
 Mål 1 : 4000

Kort nr. 8A  
 Marts 1996






**Kortbilag til Tranekær kommunes vandløbsregulativ**

**Vandløb nr. 8 : Ålerenden**

**Mål 1 : 4000**



**Kort nr. 8B**

**Marts 1996**