

## REGULATIV FOR VANDLØB NR. 2: BJERREGÅRDSRENDEN

### 1. Grundlag for regulativet.

Vandløbet Bjerregårdsrenden er optaget som kommunevandløb nr. 2 i Tranekær Kommune.

Regulativet er udarbejdet på grundlag af vandløbsloven, der er nærmere omtalt i redegørelsen til regulativerne.

Regulativet erstatter det tidligere regulativ, som er godkendt af Svendborg Amtsråd den 26. marts 1968.

### 2. Betegnelse af vandløbet.

Kommunevandløbet nr. 2 Bjerregårdsrenden omfatter en samlet strækning på 1.624 m, hvoraf de 1.604 m er åbent vandløb og de 20 m er rørlagt.

Vandløbet begynder i skelhjørne mellem matr. nr. 24-b, 25-d og 25-e St. Snøde by, Snøde, herfra går vandløbet i sydlig retning til skellet mellem St. Snøde by og Tressebølle by begge Snøde og videre mod sydøst i sidstnævnte skel til udløbet i stranden ved Hesselbjerg.

Der henvises til kortbilag 2 A-B

### 3. Vandløbets skikkelse.

Vandløbets dimensioner er således:

- 0 - 1604 m: Åben kanal med 60 cm bundbredde
- 1604 - 1624 m: 18" betonrør

### 4. Bygværker.

Beliggenhed	Bygværkets art og dimension	Ejerforhold
St. 0	Støbt kumme til sand og slamfang	Privat
- 333 - 339	Overkørsel af 2x18" rør	Privat
- 617 - 623	Overkørsel af 60 cm rør	Privat
- 1056 - 1060	Overkørsel af stenkiste	Privat
- 1301 - 1306	Overkørsel af 60 cm rør	Privat
- 1506 - 1521	100 cm rør under kommunevej	Kommunen
- 1604	Frontmur	Lodsejerne i fællesskab
	Støbt 100x170 cm betonkammer med højvandsklap og dæksel med lås	Lodsejerne i fællesskab

## **5. Vedligeholdelse.**

For de åbne dele af vandløbet gælder alene de generelle bestemmelser.

Vedligeholdelsen af støbt brønd med højvandsklap påhviler kommunen.

Udskiftning eller reovering af rørlægningen udføres af lodsejerne for egen regning. Udgifterne fordeles på interessenterne efter vandløbslovens bestemmelser.

## **6. Tilsyn.**

Tilsynet med vandløbet udøves af kommunen i forbindelse med vedligeholdelsen. Bredejere, organisationer eller andre, der har ønske om at foretage besigtigelse af vandløbet, kan træffe nærmere aftale om det ved henvendelse til Teknisk Udvalg Slotsgade 22, 5953 Tranekær.

## **7. Revision.**

Vandløbsmyndigheden kan til ethvert tidspunkt optage nærværende regulativ til revision.

## **8. Vedtagelse.**

Der henvises til side 43

## Vedtagelsespåtegning.

Teknisk forvaltning har i foråret 1996 udarbejdet forslag til nye vandløbsregulativer for kommunevandløb i Tranekær kommune.

Forslaget har været forelagt teknisk udvalg d. 20.8.1996, hvor det blev vedtaget at udsende forslaget i offentlig høring.

Forslaget til nye vandløbsregulativer har været fremlagt i offentlig høring i perioden 24.8. - 23.10.1996. Der er modtaget kommentarer fra Fyns Amt samt enkelte lodsejere.

De fremsatte kommentarer har været behandlet på kommunalbestyrelsens møde d. 11.11.1996, og det blev besluttet at imødekomme størstedelen af ønskerne, og regulativet er efterfølgende rettet til i overensstemmelse hermed. De foretagne rettelser er af så beskedent omfang, at der ikke vil være behov for ny fremlæggelse.

I henhold til vandløbslovens § 12 har Tranekær kommunalbestyrelse på mødet d. 11.11.1996 godkendt de reviderede regulativer for kommunevandløb i Tranekær kommune.


Endvidere har kommunalbestyrelsen efter forud indhentet udtalelse ved Fyns Amt vedtaget at nedklassificere 2 hidtidige kommunevandløb til private vandløb. Disse var:

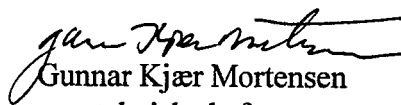
Nr. 3: Mageløkkeafløbet (fra Snøde/Stoense via Mosevej til Egelundvej), og

Nr. 9: Amborgløbet (fra nord for Klavsebøllevej til Tullebølle kro).

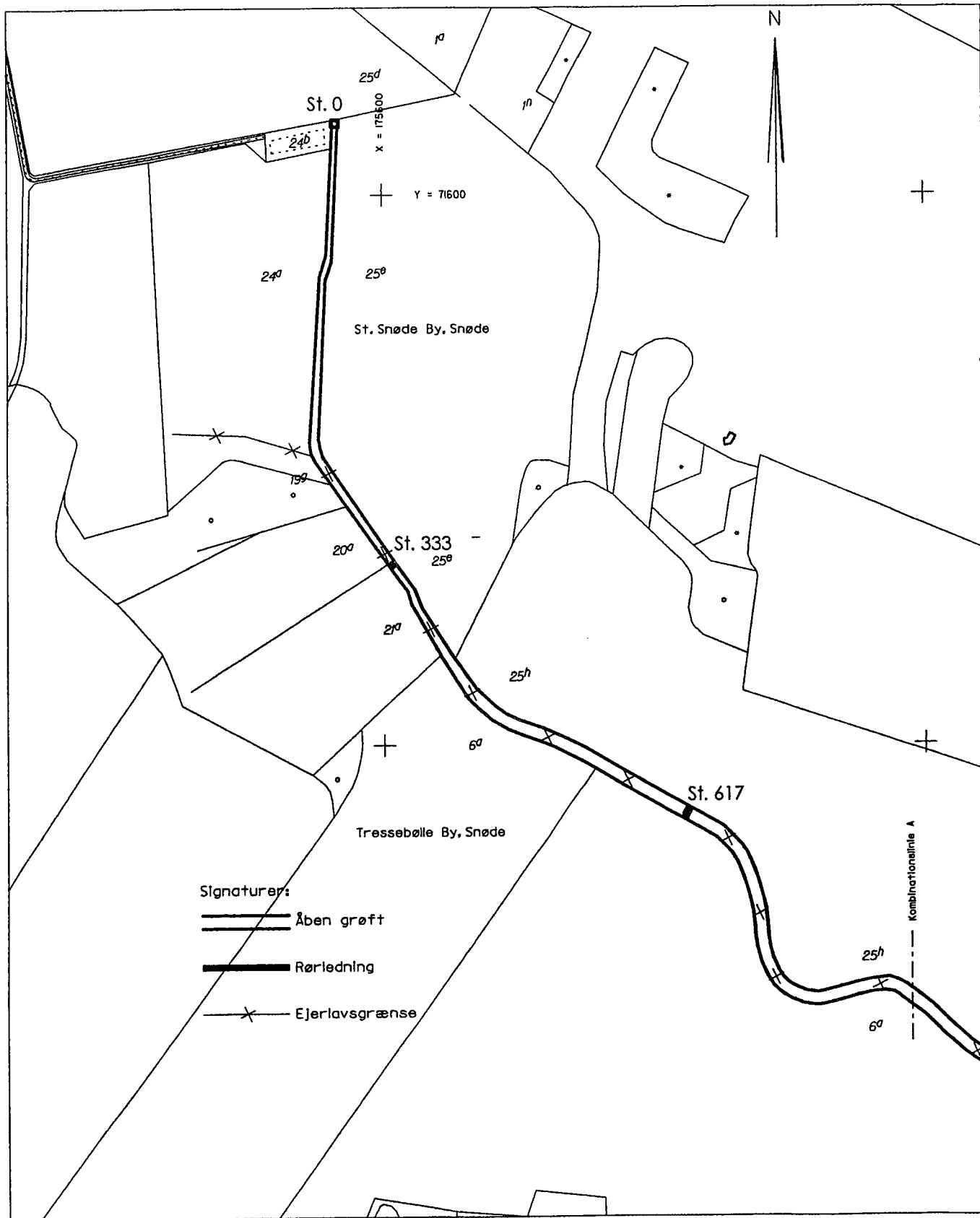
Tranekær d. 8.1. 1997

P. k. v.

  
Svend Aage Hansen  
borgmester

  
Gunnar Kjær Mortensen  
teknisk chef

Dette vandløbsregulativ kan ses på kommunens biblioteker eller på teknisk forvaltning eller købes for 50 kr. + evt. forsendelse.




**Kortbilag til Tranekær kommunes vandløbsregulativ**

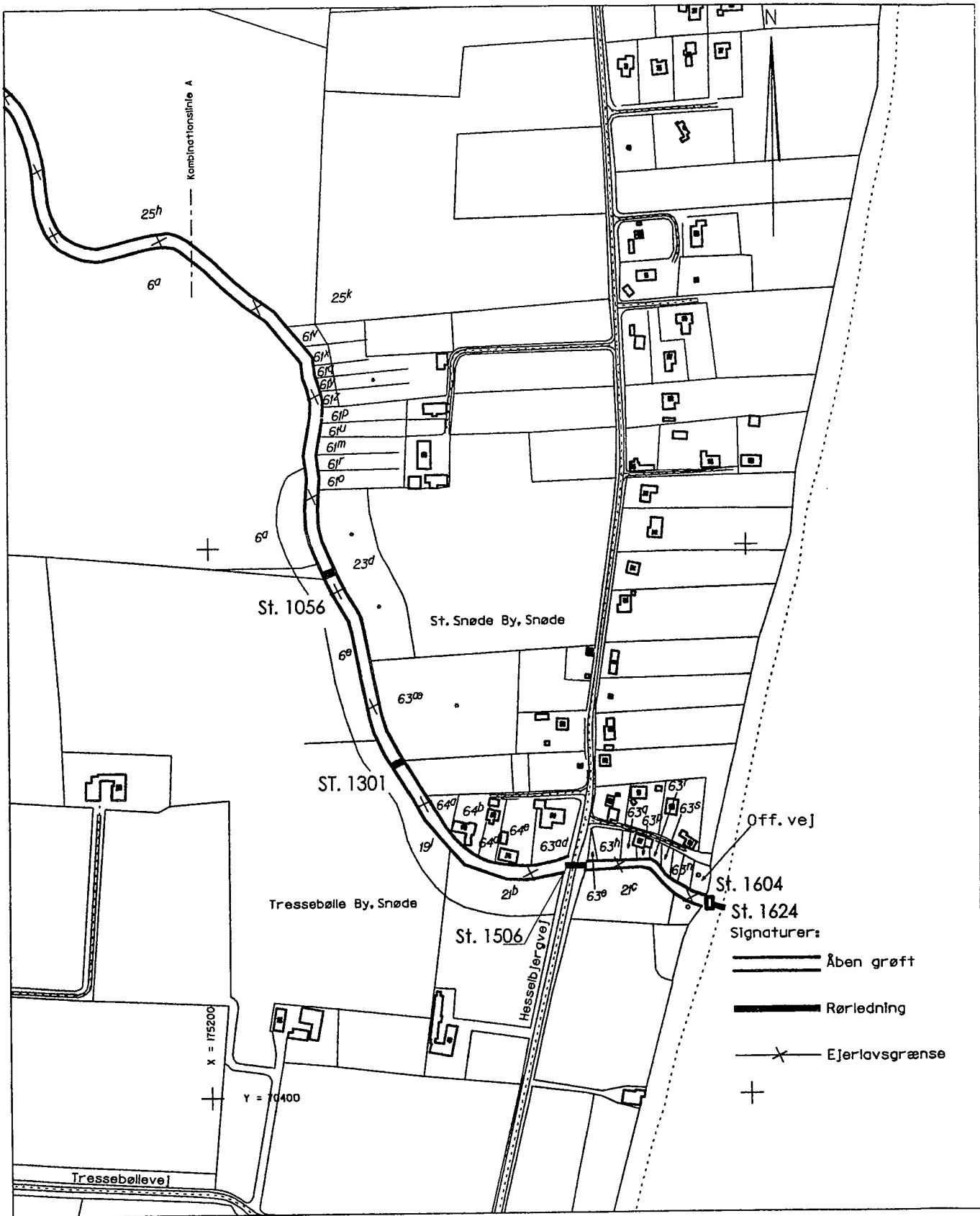
**Vandløb nr. 2 : Bjerregårdsrenden**

**Mål 1 : 4000**

**Kort nr. 2A**

**Marts 1996**






**Kortbilag til Tranekær kommunes vandløbsregulativ**

**Vandløb nr. 2 : Bjerregårdsrenden**

**Kort nr. 2B**

**Mål 1 : 4000**



**Marts 1996**