

Vandløb nr. 2. MØLLEGÅRDS AFLØBET.

A. Grundlaget for regulativet.

Regulativet er udarbejdet på grundlag af tidligere regulativ stadfæstet 12.12.1924, samt vandløbsloven af 11. april 1949 med senere ændringer.

B. Vandløbets beskrivelse.

Udspringer i skellet mellem matr. nr 6<sup>h</sup> og 4<sup>a</sup>, hvor disse støder op til vej nr. 101. Løber mod nord over 4<sup>a</sup>, 3<sup>g</sup> og 5<sup>a</sup>, videre mod øst langs 7<sup>d</sup>, 6<sup>d</sup> og del af 6<sup>c</sup>, -alle Nr. Longelse by, Longelse sogn. Fortsætter derefter over matr. nr. 1, Møllegård Hovedgård, Longelse sogn, hvor det munder ud i vandløb nr. 1. (st. 4451).

Med hensyn til vandløbets nærmere beliggenhed henvises til vedlagte oversigtskort..

C. Vandløbet skikkelse.

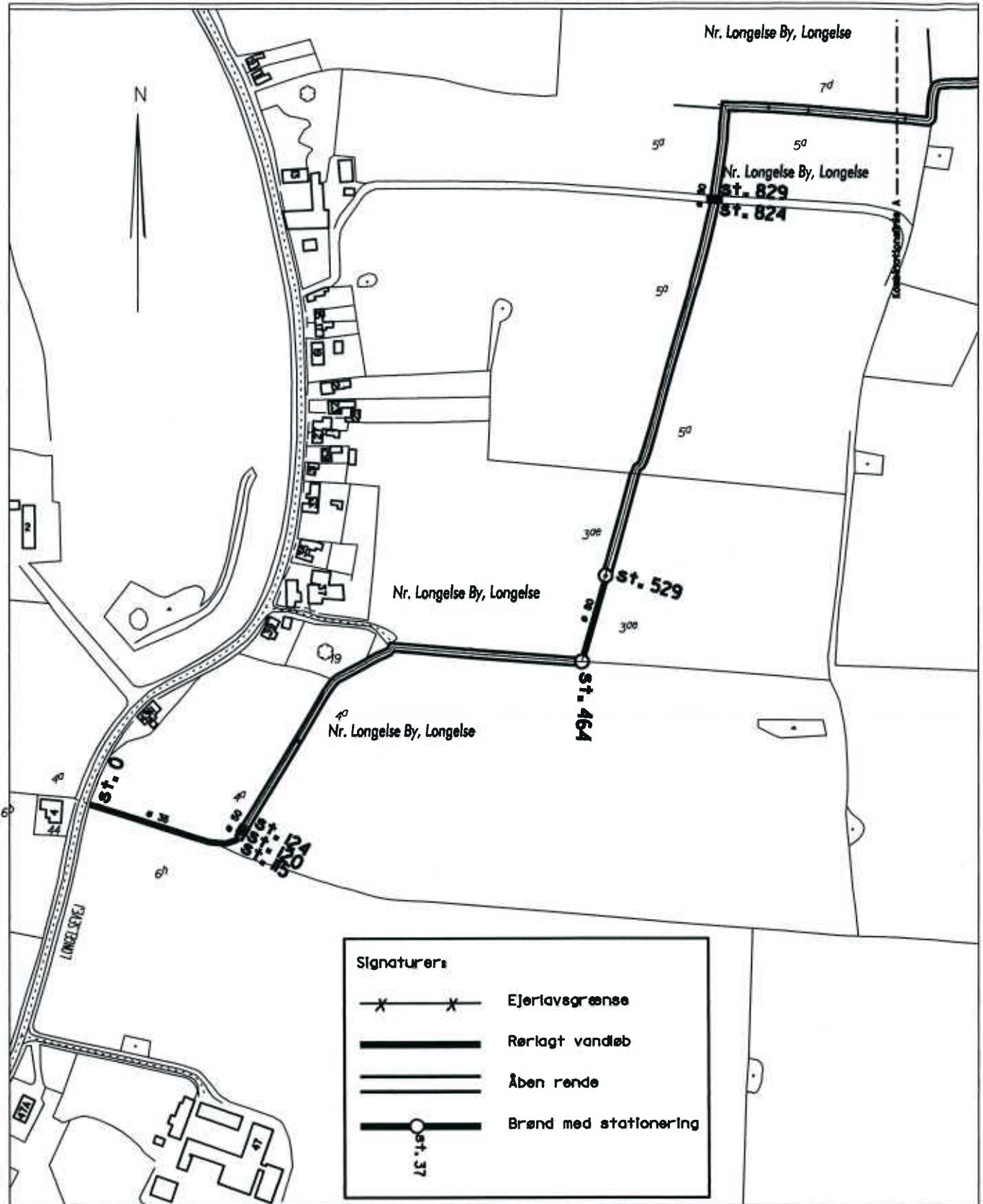
Vandløbet består af 1792 m. åben rende og 774 m. rørledning.

Station	Rørdiameter/ Bundbredde	& -fald	Kote	Bemærkninger
0 - 115 115	ø 35		20,42	Underkant rør ved udløb.
115 - 120 120 - 124 124 - 464 464	50 cm. ø 50 50 cm.		16,72	Overkørsel  Underkant rør ved indløb
464 - 529 529 - 824 824 - 829 829 - 1539 1539 - 1709	ø 80 80 cm. ø 80 80 cm. ø 65		15,62	Møllegårds have. Underkant rør ved udløb
1709 1709 - 1881 1881	80 cm		14,20	Underkant rør ved indløb
1881 - 2296 2296 - 2566	ø 55 80 cm.			

Opmålingerne af de rørlagte strækninger er baseret på eksisterende projekt. Vedrørende de åbne strækninger er opmåling foretaget dels i marken, og dels ved hjælp af flyvefoto.

Møllegårds-Afløbet er målsat til F/G : æstetisk tilfredsstillende samt om muligt fiskevand.

## Vandløb nr. 2: Møllegårdsafløbet



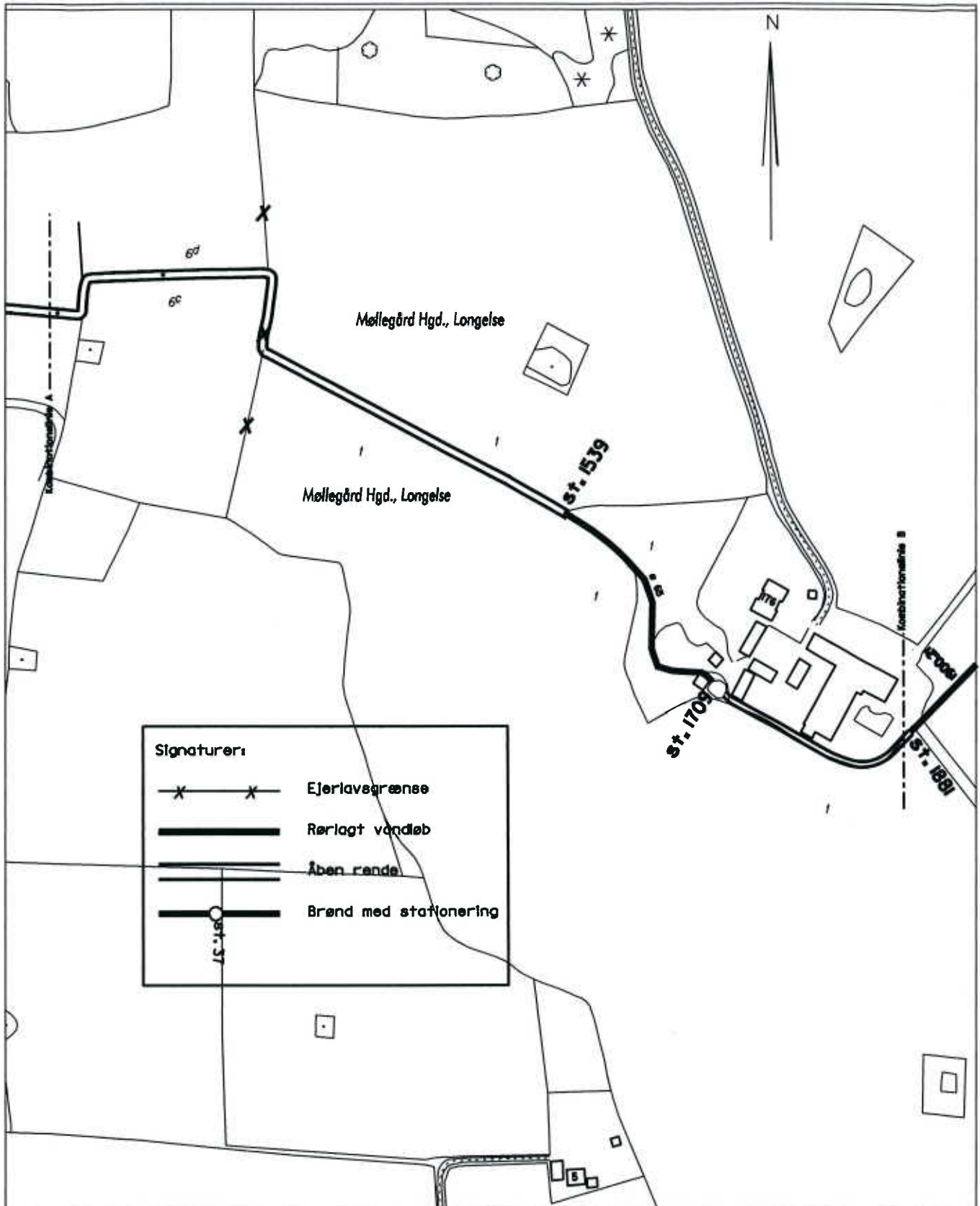
Kortbilag til Rudkøbing kommunes vandløbsregulativ

Mål 1 : 4000



Kort nr. 2 A  
Nov, 1997

## Vandløb nr. 2: Møllegårdsafløbet



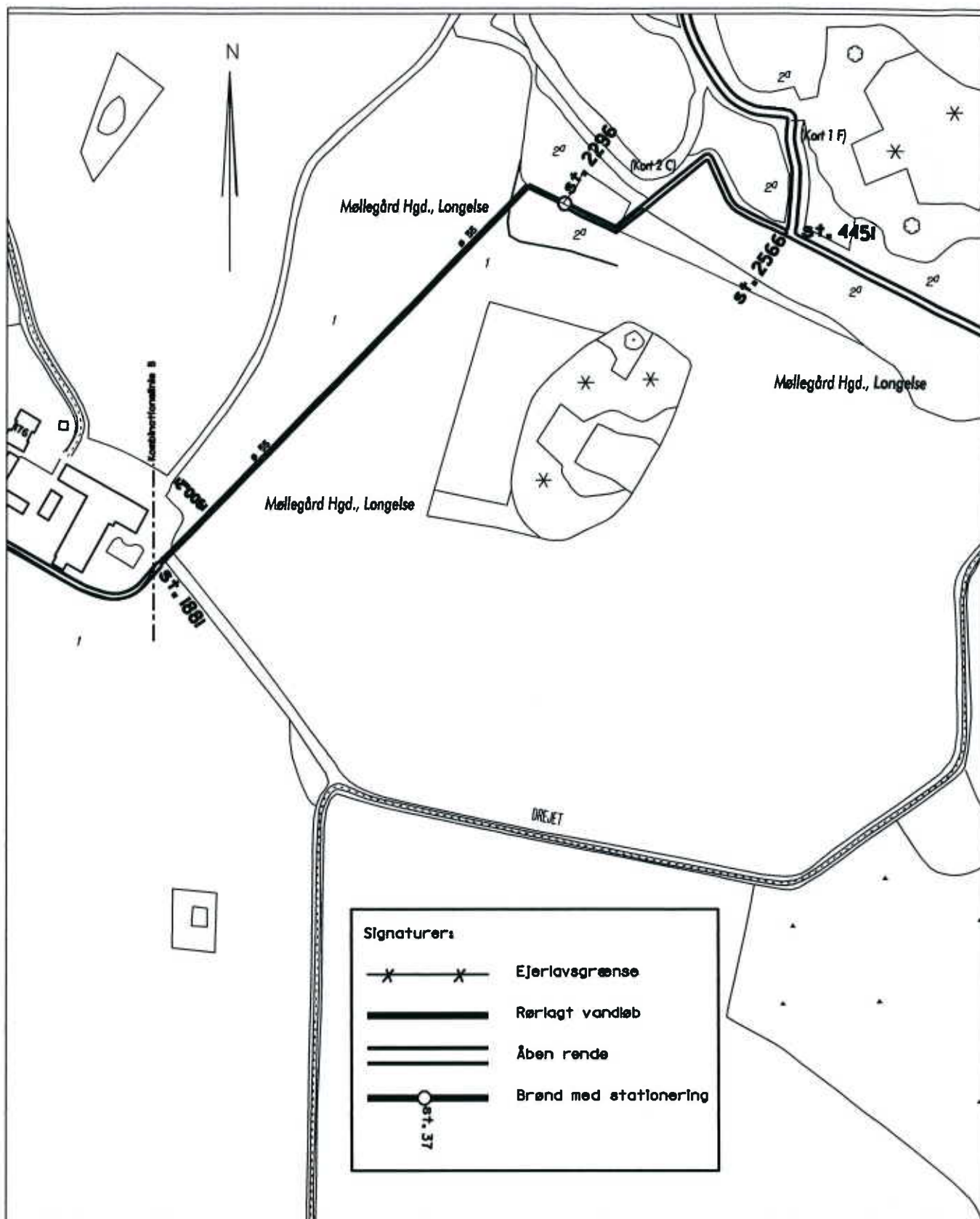
Kortblag til Rudkøbing kommunes vandløbsregulativ

Mål 1 : 4000



Kort nr. 2 B  
Nov. 1997

## Vandløb nr. 2: Møllegårdsafløbet



Kortblag til Rudkøbing kommunes vandløbsregulativ

Mål 1 : 4000



Kort nr. 2 C  
Nov. 1997