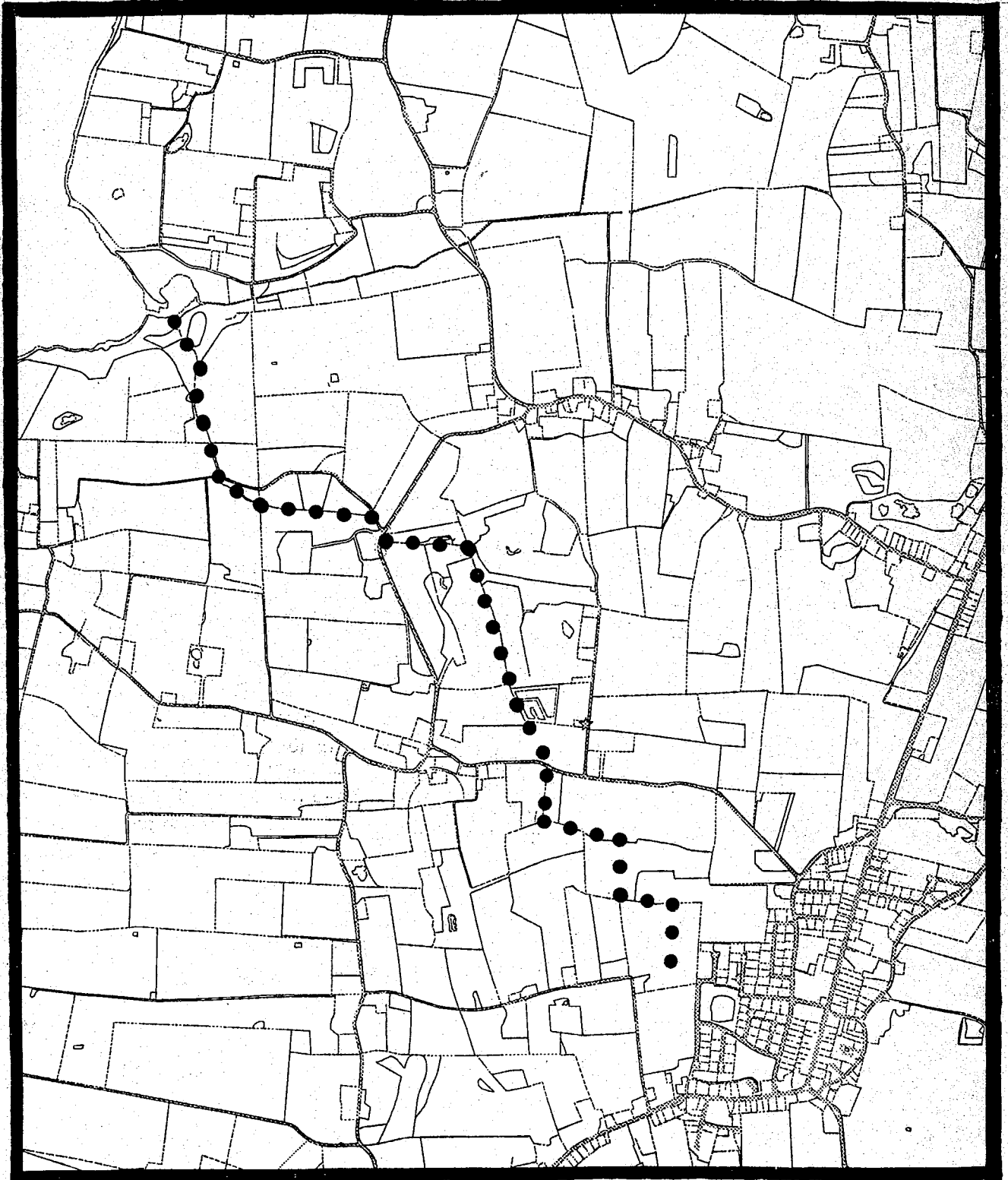


SYDLANGELAND KOMMUNE



Regulativ for kommunevandløb nr. 5

AFLØBET FRA AALEMOSEN

1997

REGULATIV FOR AFLØBET FRA AALEMOSEN

1. GRUNDLAG FOR REGULATIVET.

Vandløbet "AFLØBET FRA AALEMOSEN" er kommunevandløb nr. 5 (tidligere kommunevandløb nr. 8) i Sydlangeland Kommune.

Regulativet er udarbejdet på grundlag af vandløbsloven, Fyns Amts Regionplan 1993-2005 og forslag til Fyns Amts Regionplan 1997-2009 - recipientkvalitetsplanen, Landvæsenkommissionskendelser af 19. marts 1963, 29. marts 1967 og 22. april 1968, samt det tidligere regulativ.

Regulativet erstatter det tidligere regulativ, der er vedtaget af Sydlangeland Kommune den 7. januar 1969 og godkendt af Svendborg Amtsråd den 28. maj 1969.

2. BESKRIVELSE AF VANDLØBET.

Vandløbet begynder i skellet mellem det tidligere matr.nr. 8 I Humble by, Humble og matr.nr 1 m Humble by, Humble.

Det løber mod nord til hjørnet af matr.nr. 1 I Humble by, Humble hvor det drejer mod vest til skoven Ellehave, hvorefter det igen drejer mod nord og løber under bivej nr. 32 (Helsnedvej).

Herefter løber vandløbet i skellet mellem Helsned by, Humble og Humble by, Humble til hjørnet af matr.nr. 7 a Helsned by, Humble hvor det drejer mod vest, løber under bivej nr.32 (Helsnedvej), drejer mod nord og løber ud i Kølle Nor.

De åbne strækninger af vandløbet er registreret efter Naturbeskyttelseslovens § 3.

En del af vandløbet ligger indenfor Ramsarområde.

3. VANDLØBETS SKIKKELSE.

Vandløbets skikkelse er og skal være følgende:

Station	ÅBENT VANDLØB		RØRLEDNING		Kote	Fald 0/00	Bemærkninger
	Længde	Bundbr.	Længde	Diam.			
0							
120			120	80 cm			Regnv. overfald overkørsel tilløb fra prv. vandl. overkørsel Helsnødvej Aalemosen Helsnødvej 0,9 0,4 0,4 overkørsel Køller Nor
240				40 cm			
450							
1010				70 cm			
1096	976	0,50 m					
1237			141	40 cm	2,53		
2067	830	1,00 m			1,81		
2181			114	80 cm	1,70		
2535	354	1,00 m			1,70		
2743			208	100 cm	1,57	0,9	
2920	177	1,00 m			0,94	0,4	
2926			6	100 cm	0,84	0,4	
3087	161	1,00 m					
	2498		589				

Skråningsanlægget på de åbne strækninger er og skal være 1.25.

4. BYGVÆRKER.

Der er ingen bygværker udover overkørsler på vandløbet.

I st ca. 1370 er der et overløbsbygværk.

I st. 1583 findes en afvandingspumpe med udløb i vandløbet.

5. SEJLADS

Der kan ikke sejles på vandløbet.

6. GENERELLE ADMINISTRATIVE BESTEMMELSER.

1. Vandløbene administreres af Sydlangeland kommunalbestyrelse, som vandløbsmyndighed.
2. Vandløbene med bygværker m.v. skal vedligeholdes som fastsat i særbestemmelserne for det enkelte vandløb således, at den for vandløbene fastsatte skikkelse eller vandføringsevne ikke ændres.

8 m og for rørlagte strækninger ikke nærmere end 5 m fra ledningens midte. Undtaget herfra er den under Generelle Administrative Bestemmelser, pkt. 5, anførte beplantning.

3. De til vandløbene grænsende arealer må ikke uden vandløbsmyndighedens tilladelse benyttes til løsdrift, med mindre der opsættes og vedligeholdes et forsvarligt hegn langs med og mindst 2,0 m fra øverste vandløbskant. Sådanne hegn er ejerne pligtige at fjerne inden 2 uger efter tilsynets meddelelse, såfremt dette er nødvendigt af hensyn til maskinel udførelse af vedligeholdelsesarbejdet. Vandløbsmyndigheden kan dog - uden varsel - på egen bekostning foretage midlertidig flytning af hegn.
4. I henhold til vandløbslovens § 6 må ingen bortlede vandet fra vandløbene eller foranledige, at vandstanden i vandløbene forandres, eller at vandets frie løb forhindres.

Regulering, herunder rørlægning af vandløbene og etablering af broer og overkørsler, må kun finde sted efter vandløbsmyndighedens bestemmelser.

I det hele taget må ingen uden tilladelse fra vandmyndigheden foretage foranstaltninger ved vandløbene med anlæg, hvorved tilstanden ved disse kommer i strid med bestemmelserne i dette regulativ eller vandløbsloven.

5. Vandløbene må ikke tilføres faste stoffer, haveaffald, spildevand eller andre væsker, der foranlediger aflejringer i vandløbet eller forurener dets vand jf. miljøbeskyttelseslovens bestemmelser.

Ved etablering af drænudløb, skal der foretages foranstaltninger til sikring mod tilførsel af sand m.m. til vandløbet.

Omkostninger ved anlæg, drift og vedligeholdelse af drænledninger med udløb i vandløbet er vandløbsmyndigheden uvedkommen.

6. De tilgrænsende lodsejere kan uden tilladelse oppumpe vand fra vandløbene til kreaturvanding med mulepumpe eller evt. vindpumpe. Vandløbsmyndigheden kan meddele tilladelse til indretning af egentlige vandingssteder, der da skal udgraves udenfor vandløbenes profil og den dyrkningsfrie bræmme og indhegnes således, at kreaturer ikke kan træde ud i vandløbet, samt sikres således, at udtrædning af jord i strømløbet ikke finder sted. Anden vandindtagning må ikke finde sted uden tilladelse, jf. vandforsyningslovens bestemmelser.
7. Nye tilløb og tilløb, der reguleres, skal så vidt muligt forsynes med en overkørsel med 4 m ovenbredde ved udløbet til brug for transport af materiel, der anvendes ved vandløbenes vedligeholdelse.
8. Den ved vandløbene værende afmærkning med stationeringspæle, spunsvægge, bundpæle og vandstandsskalaer må ikke beskadiges eller fjernes. Sker dette, er den ansvarlige for beskadigelsen eller fjernelsen, pligtig at bekoste reetableringen.

9. Beskadiges vandløb, diger, faskiner, bygværker eller andre anlæg ved vandløbene, eller foretages der foranstaltninger i strid med vandløbsloven eller bestemmelser i dette regulativ, kan vandløbsmyndigheden meddele påbud om genoprettelse af den tidligere tilstand.

Er et påbud ikke efterkommet inden udløbet af den fastsatte frist, kan vandløbsmyndigheden foretage det fornødne på den forpligtedes regning, jf. vandløbslovens § 54.

Er der fare for, at betydelig skade kan ske på grund af usædvanlige nedbørsforhold eller andre udefra kommende usædvanlige begivenheder, kan vandløbsmyndigheden foretage det fornødne uden påbud og på den forpligtedes regning, jf. vandløbslovens § 55.

10. Udløb fra drænledninger skal udføres og vedligeholdes således, at de ikke gør skade på vandløbenes skråninger. Udførelse af andre rørledninger og lægning af kabler, rørledninger og lignende under vandløbet, må kun ske efter forud indhentet tilladelse fra vandløbsmyndigheden.
11. Overtrædelse af bestemmelserne i regulativet straffes med bøde, jf. vandløbslovens § 85.

8. VEDLIGEHOVELDELSE.

1. Vandløbsmyndigheden afgør, om vedligeholdelsen skal udføres i entreprise eller ved egen foranstaltning og om vedligeholdelsen skal udføres manuelt eller maskinelt.
2. Vandløbet er målsat i Fyns Amts regionplan 1993-2005 og forslag til Fyns Amts Regionplan 1997-2009, hvoraf det fremgår at vandløbet indgår under kategori F/G, d.v.s. vandløbet skal være æstetisk tilfredsstillende samt om muligt være egnet som fiskevand.

Vandløbsmyndigheden har besluttet, at vedligeholdelsen af hvert enkelt vandløb skal udføres således, at vandløbets fysiske tilstand er i overensstemmelse med de krav, recipientkvalitetsmålsætningen stiller hertil.

3. Ved tilrettelæggelse af vedligeholdelsesarbejdet skal ulemper, som ejere og brugere skal tåle, søges ligeligt fordelt på begge sider af vandløbet.
4. Vedligeholdelsens omfang vurderes af vandløbsmyndigheden ud fra en afvejning af miljøinteresser og afvandingsinteresser. Vandløbsmyndigheden kan vælge at udføre vedligeholdelsesarbejderne på mindre delstrækninger med en tidsmæssig forskydning.
5. Vedligeholdelse af rørlagte vandløbsstrækninger udføres kun, når vandløbsmyndigheden finder det påkrævet.

Vedligeholdelsen omfatter oprensning af brønde, sandfang og riste. Udskiftning og reovering af rørlægning udføres af lodsejerne for egen regning. Udgifterne fordeles på interessenterne efter vandløbslovens bestemmelser.

6. Det oprensede fyld, der fremkommer ved vandløbets vedligeholdelse, er ejerne eller brugerne af de tilstødende jorder pligtige at fjerne eller sprede hvert år inden 1. maj. Udspreddingen skal ske i et maksimum 10 cm tykt lag, mindst 2 m fra vandløbskanten.

Det påhviler den enkelte ejer eller bruger selv at undersøge, om der er oplagt fyld, som skal fjernes eller spredes. Undlader en ejer eller bruger at fjerne eller sprede den oplagte fyld, kan vandløbsmyndigheden med 2 ugers skriftlig varsel til ejeren eller brugeren lade arbejdet udføre på den pågældendes bekostning.

7. Alle for vandløbet fremmede emner, såsom plastic, sække, flasker og lignende, opsamles og oplægges på vandløbskanten, hvorfra de fjernes af ejeren eller brugeren.
8. Hvis der indtræder fare for betydelig skade som følge af unormale aflejringer eller grødevækst i vandløbet, kan vandløbsmyndigheden iværksætte ekstraordinær vedligeholdelse. Det forudsættes dog, at lodsejere fremsætter ønske herom, og at det vurderes at have betydning for en væsentlig del af de berørte områder.

9. BESTEMMELSER OM VEDLIGEHOLDELSERBEJDETS UDFØRELSE.

1. Slåning af bredvegetationen, der kan foretages manuelt, med motordrevne håndredskaber eller slagleklipper foretages normalt 1 gang om året i perioden 15. august til 15. oktober.
2. Grødeskæring foretages normalt en gang årligt og i et omfang efter behov. Hvis det sker, skal det så vidt muligt gøres med le, eventuelt motordrevet. Hvor de fysiske forhold gør det påkrævet, kan arbejdet dog udføres med maskine.
3. Afskåren grøde tages på land.
4. Vandløbene skal henligge i naturlig tilstand. Der må ikke foretages opgravning eller bundskovling, medmindre særlige forhold taler for det. Nedskred, nedfaldne grene og andet, der hindrer vandets frie løb, oprensnes. Større udskredne sten skal dog blive liggende, hvis de ikke i væsentlig grad hindre vandets frie løb.
5. Hvor det er påkrævet for at sikre vandets frie løb, foretages bundskovling af sandbanker og aflejringer.
6. Efter behov kan vandløbsmyndigheden lade udføre supplerende vedligeholdelse.

7. Udføres vedligeholdelsen maskinelt, kan hele vandløbet eller dele heraf gives indtil 20 cm større dybde end fastsat i regulativet, og ny oprensning i bunden kan derefter udsættes til vandløbets dybde er 10 cm mindre end angivet i regulativet.

10 TILSYN.

Tilsyn med vandløbet udøves af Sydlangeland kommune i forbindelse med vedligeholdelsen. Lodsejere, organisationer eller andre, der har ønske om at foretage besigtigelse af vandløbet, kan træffe nærmere aftale om dette ved henvendelse til Teknisk forvaltning, Vågebjergvej 5, 5932 Humble. Tlf. 62 57 11 00.

11. REVISION.

Senest den 1. januar 2008 skal der foretages en vurdering af, om forudsætningerne for regulativet er ændret, således at bestemmelserne skal revideres.

12. IKRAFTTRÆDEN.

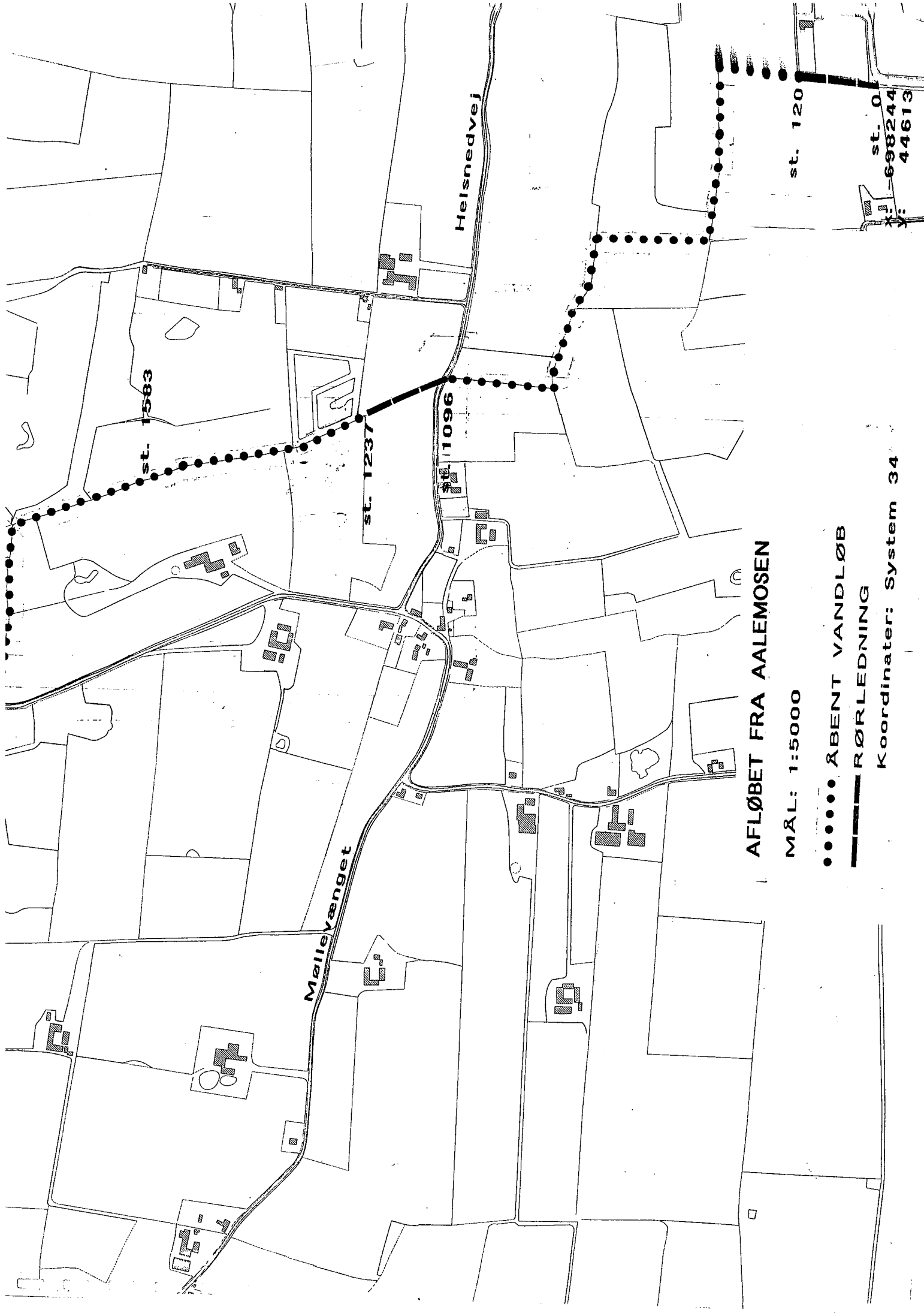
Det godkendte forslag til regulativet har været fremlagt til offentlig gennemsyn i 8 uger (fra den 11. november 1997 til den 6. januar 1998) med opfordring til enhver om at komme med bemærkninger og ændringsforslag.

Således endelig vedtaget af Sydlangeland kommunalbestyrelse
den 3. februar 1998.

Knud Gether
borgmester

/

Peter B. Andreasen
kommuneingeniør



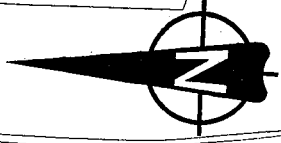
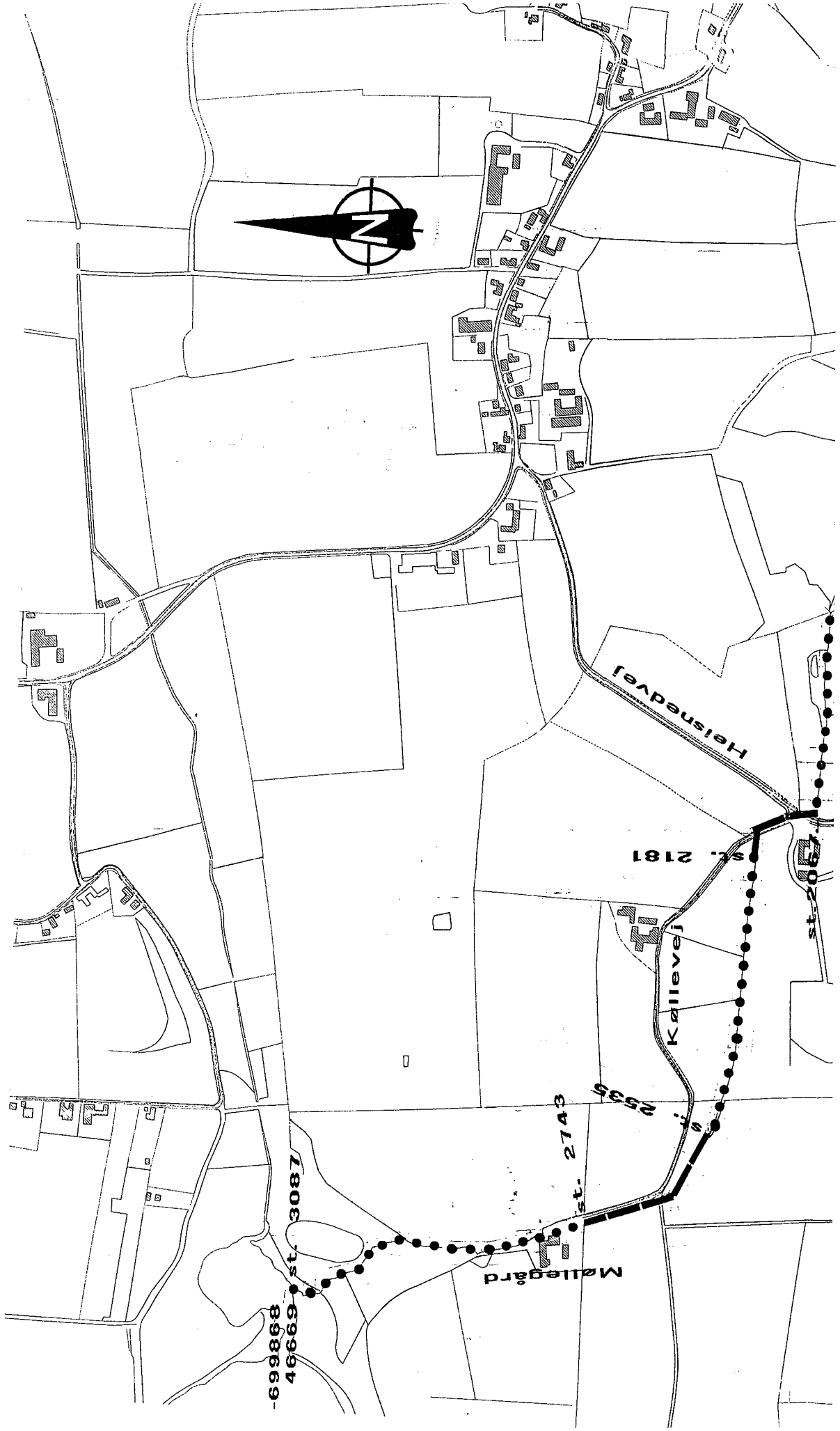
AFLØBET FRA AALEMOSEN

MÅL: 1:5000

- ÅBENT VANDLØB
- RØRLEDNING

Koordinater: System 34

st. 0
X: -698244
Y: 44613



-69868
46669

st. 3087

Møllegård

st. 2743

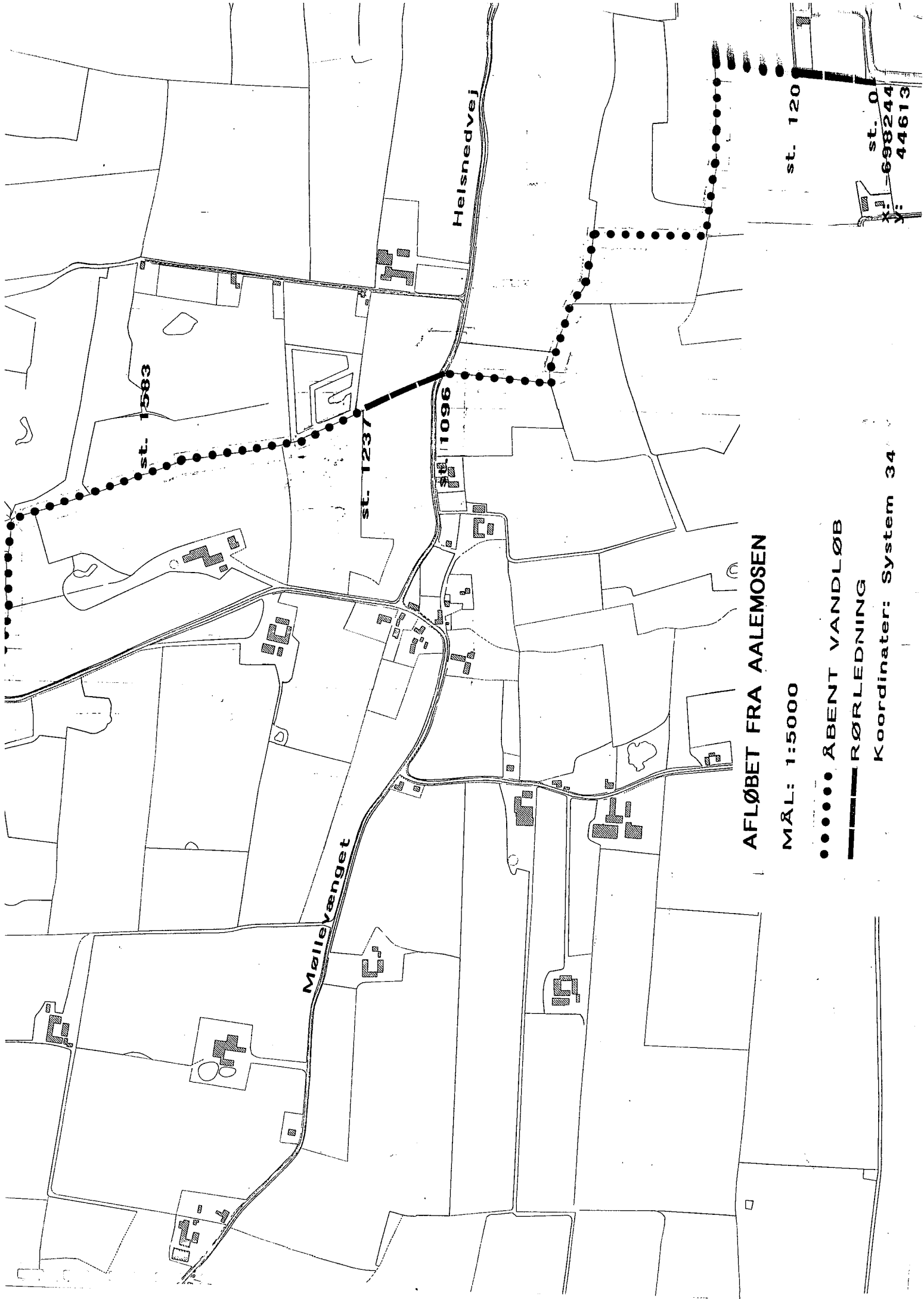
st. 2535

Kallevej

st. 2181

Halsnedvej

st. 2067



AFLØBET FRA AALEMOSEN

MÅL: 1:5000

- ÅBENT VANDLØB
- RØRLEDNING

Koordinater: System 34

st. 0
x: 698244
y: 44613

st. 120

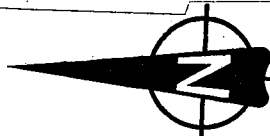
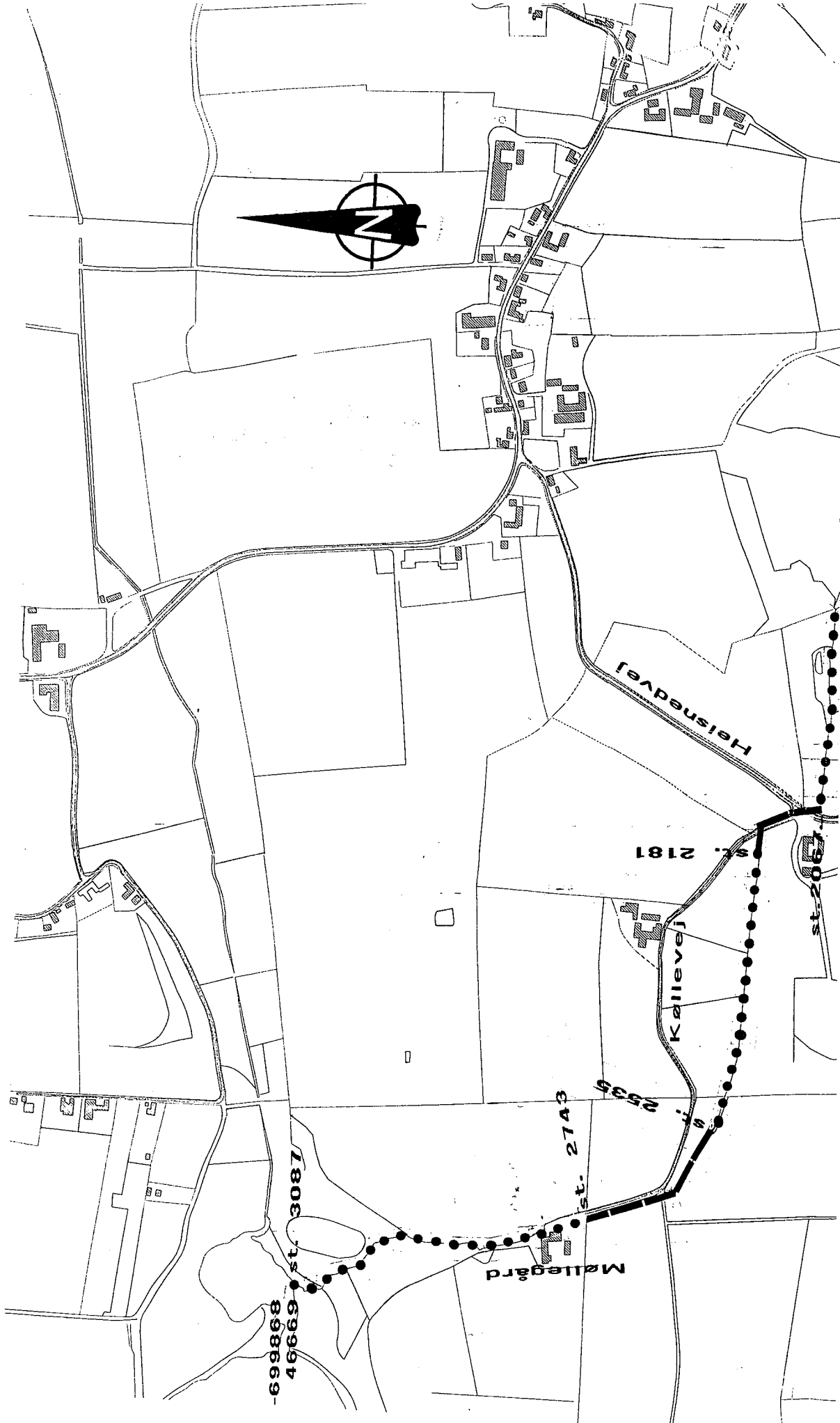
st. 1583

st. 1237

st. 1096

Møllevænget

Helsnedvej



-699868
46669

st. 3087

Møllegaard

st. 2743

2535

Kallevej

st. 2181

Helmsmedvej

st. 2017