

Til bredejere, myndigheder
og interesseorganisationer

Teknik og Miljø
Fredensvej 1,
5900 Rudkøbing
Tlf. 63 51 60 00
E-mail: teknik.miljoe@langelandkommune.dk
www.langelandkommune.dk

Dato: 18-05-2022 J. nr.: 22/3815 Ref.: rimaf1

Afgørelse om nedklassificering af Fuglsbølle Vestre Hovedløb

Langeland Kommune planlægger at ændre klassificeringen af en række vandløb og har opstillet kriterier for, hvornår et vandløb skal være klassificeret som offentligt, og dermed vedligeholdes af kommunen.

Hele den offentlige strækning af Fuglsbølle Vestre Hovedløb fra st. 0 til 2857 m opfylder ikke de opstillede kriterier for, at det i fremtiden skal være et offentligt vandløb. Langeland Kommune ønsker derfor at nedklassificere vandløbet til privat, hvor vedligeholdelsespligten samt den økonomiske byrde heraf flyttes fra det offentlige til de private bredejere.

Den 12. april 2022 modtog du et partshøringsbrev, hvor vi præsenterede forslaget om at ændre vandløbets status fra offentligt til privat. Kommunen har ikke modtaget hørings svar i høringsperioden.

Afgørelse efter vandløbsloven

Efter vandløbslovens § 10 (lovbekendtgørelse nr. 1217 af 25. november 2019) samt § 3 i bekendtgørelse nr. 838 af 27. juni 2016 om klassifikation og registrering af vandløb nedklassificerer Langeland Kommune som vandløbsmyndighed hermed vandløbet Fuglsbølle Vestre Hovedløb fra st. 0 til 2857 m fra offentligt til privat vandløb.

Vandløbet er nedklassificeret med virkning fra 1. januar 2023, jf. § 3, stk. 4 i ovennævnte bekendtgørelse, hvor vedligeholdelsespligten overgår til bredejerne, jf. lovens § 35.

I øvrigt gælder det, at:

- Kommunen vedligeholder vandløbsstrækningen frem til overdragelsestidspunktet
- Efter overdragelsestidspunktet overgår den fremtidige vedligeholdelse af den nedklassificerede strækning fra kommunen til de pågældende bredejere.
- Vandløbsstrækningens regulativ ophæves.
- Vandløbsstrækningen er fortsat omfattet af vandløbslovens bestemmelser.
- Bestemmelserne om 2 meter bræmmer fortsat gælder syd for Fuglsbøllevejen, da vandløbet her er naturligt.

Du kan kontakte databeskyttelsesrådgiveren om dine rettigheder i henhold til databeskyttelseslovgivningen.
På www.datatilsynet.dk kan du læse mere om databeskyttelsesrådgiverens rolle.
Kontakt databeskyttelsesrådgiveren på e-mail: dpo.langeland@bechbruun.com eller tlf. 72 27 30 02.





- Bevoksninger i 2 meter bræmmen fortsat ikke må fældes, idet vandløbet jf. Naturbeskyttelseslovens § 3² er beskyttet mod tilstandsændringer.

Baggrund

Langeland Kommune har som en konsekvens af kommunalreformen i dag administrationen herunder vedligeholdelsespligten af offentlige vandløb fra de tidligere kommuner og fra Fyns Amt.

En gennemgang af regulativerne for disse vandløb har vist, at der i de tidligere kommuner og i amtet lå forskellige kriterier til grund for, hvorvidt et vandløb har været offentligt eller privat.

Om et vandløb er offentligt eller privat har ikke noget at gøre med, hvem der ejer vandløbet. Den enkelte bredejer ejer altså vandløbet uanset vandløbets klassifikation som offentligt eller privat. Betegnelsen offentligt eller privat vandløb refererer udelukkende til hvem der har vedligeholdelsespligten og ikke ejerskabet.

Udgangspunktet bør være, at bredejerne langs vandløbene behandles efter et ensartet sæt regler i kommunen. Desuden bør kommunen kun afholde udgifter til vandløbsvedligeholdelse i de vandløb, som har offentlig interesse.

Langeland Kommune har derfor udarbejdet en redegørelse¹ for omklassificering af vandløb i kommunen, hvor der er opstillet nogle kriterier herfor.

De fastsatte kriterier for en nedklassificering er:

1. Vandløb anlagt til særlige formål.
2. Vandløb som kun tjener private formål og kun fører vand fra få hektar.
3. Vandløb med ingen eller lav miljømæssig eller biologisk interesse.
4. Vandløb som ikke i betydeligt omfang modtager overflade- og spildevand fra offentlige anlæg.

Uanset de opstillede kriterier vil det i praksis være nødvendigt at foretage en konkret faglig vurdering om vandløbets fremtidige klassificering for hvert enkelt vandløb. Ofte vil vandløb falde ind i flere af ovennævnte kategorier, som bestyrker beslutningen om en nedklassificering.

Kommunalbestyrelsen har d. 14. juni 2021 vedtaget, at Teknisk Forvaltning igangsætter arbejdet med at nedklassificere vandløb i kommunen efter kriterier beskrevet i *Redegørelse og kriterier for klassificering af vandløb*.

Vandløbet Fuglsbølle Vestre Hovedløb er en del af denne plan. Nedenfor er der redegjort for, hvorfor vandløbet kan nedklassificeres.

Fuglsbølle Vestre Hovedløb

Det er hele den offentlige strækning af Fuglsbølle Vestre Hovedløb, der ønskes nedklassificeret. Det vil være Fuglsbølle Vestre Hovedløb fra st. 0 til 2857 m, der er angivet i gældende vandløbsregulativ. Strækningen er markeret inden for den orange markering på figur 1. Vandløbet nedstrøms den offentlige strækning er privat.

Nedklassificeringen begrundes med, at der kun er få offentlige interesser tilknyttet vandløbet.



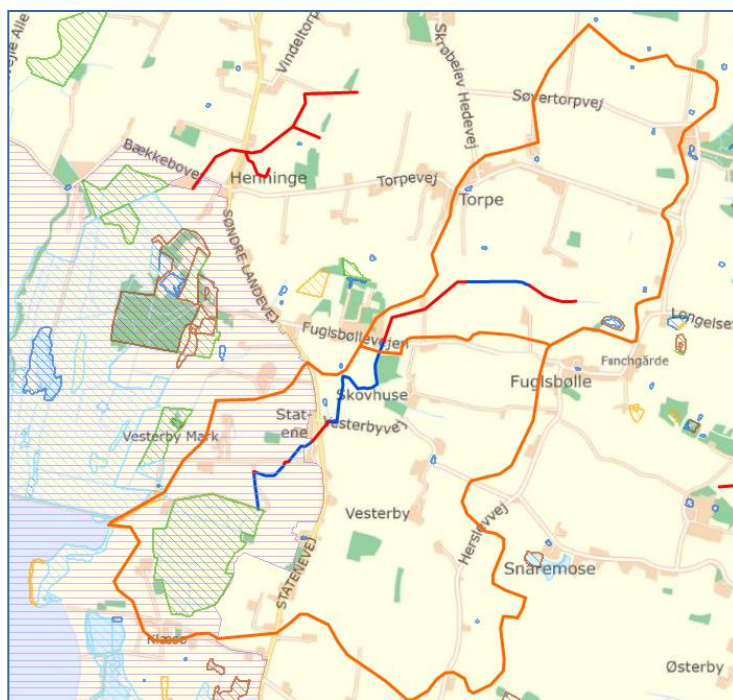


Det offentlige vandløb Fuglsbølle Vestre Hovedløb hørte før kommunalreformen under Rudkøbing Kommune og er beskrevet i regulativ nr. 7.

Fuglsbølle Vestre Hovedløb omfatter en strækning på 2857 m. heraf 1886 m åben rende og 971 m rørledning. Vandløbet udspringer på matr.nr. 9a Fuglsbølle By, Fuglsbølle ud for skelhjørnet matr.nr. 3d og 25g Torpe By, Skrøbelev. Herefter løber det i sydvestlig retning med udløb i det private vandløb, der løber i nordskellet af matr.nr. 1a Snaremosø, Fuglsbølle og fortsætter gennem en af Henninge Nors pumpekanaler til udløb i Lindelse Nor (fig.1).

Vandløbet er rørlagt de første 290 m Ø 500 hvorefter det ligger åbent med en regulativmæssig bundbredde på 50 cm. Herefter er vandløbet igen rørlagt de næste 26 m med Ø 250 efterfulgt af 613 m i Ø 500. Fra st. 1389 m til st. 2117 m ligger vandløbet atter åben med en regulativmæssig bundbredde på 80 cm. Fra st. 2117 m til st. 2267 er vandløbet rørlagt i Ø 650. Fra st. 2477 og frem til udløbet i det private vandløb i st. 2857 m ligger vandløbet åbent med en regulativmæssig bundbredde på 100 cm.

Alle brønde og bygværker undervejs er private. Langeland Kommune vil fremadrettet være bredejer langs strækninger, der ligger på kommunale matrikler – her ligeledes rørunderføringer under offentlig vej.



Figur 1. Den offentlige del af Fuglsbølle Vestre Hovedløb er markeret med rød (rørlagt forløb) og blå (åben grøft) inden for dets nordlige og sydlige oplande (orange). Det skraverede område inden for oplandende, er dels beskyttet natur (§ 3 – grøn skravering), Natura2000- og Ramsarområde (pink skravering). Kystlinjen hvor den private del af vandløbet udmunder, er reservatgrænse til Sydfynske Ø-hav Vildtreservat (pink skraveret).

Vandløbet ikke er målsat i statens vandområdeplaner. Syd for Fuglsbøllevejen er vandløbet omfattet af naturbeskyttelseslovens § 3². Kystlinjen hvor den private del af vandløbet udmunder er

¹ Redegørelse og kriterier for klassificering af vandløb i Langeland Kommune kan findes på kommunens hjemmeside under vandløb.



reservatgrænse til Sydfynske Ø-hav Vildtreservat³. Fra st. 2267 m ligger vandløbet i Ramsarområde⁴, samt Natura 2000 område N127 Sydfynske Øhav og består af habitatområde H111 Sydfynske Øhav og fuglebeskyttelsesområdet F71. Udpegningsgrundlaget for området er vist i tabel 1.

Udpegningsgrundlag for Habitatområde nr. 111		
Naturtyper:	Sandbanke (1110)	Vadeflade (1140)
	Lagune* (1150)	Bugt (1160)
	Rev (1170)	Strandvold med enårige planter (1210)
	Strandvold med flerårige planter (1220)	Kystklint/klippe (1230)
	Enårig strandengsvegetation (1310)	Strandeng (1330)
	Forklit (2110)	Hvid klit (2120)
	Grå/grøn klit* (2130)	Søbred med småurter (3130)
	Kransnålage-sø (3140)	Næringsrig sø (3150)
	Brunvandet sø (3160)	Vandløb (3260)
	Tørt kalksandsoverdrev* (6120)	Kalkoverdrev* (6210)
	Surt overdrev* (6230)	Tidvis våd eng (6410)
	Urtebræmme (6430)	Avneknippemose* (7210)
	Kildevæld* (7220)	Riggær (7230)
	Bøg på muld (9130)	Ege-blandskov (9160)
	Skovbevokset tørvemose* (91D0)	Elle- og askeskov* (91E0)
Arter:	Skæv vindelsnegl (1014)	Sumpvindelsnegl (1016)
	Klokkefrø (1188)	Stor vandsalamander (1166)

Udpegningsgrundlag for Fuglebeskyttelsesområde nr. 71		
Fugle:	Rørdrum (Y)	Knopsvane (T)
	Sangsvane (T)	Mørkbuget knortegås (T)
	Troldand (T)	Bjergand (T)
	Edderfugl (T)	Hvinand (T)
	Toppet skallesluger (T)	Rørhøg (Y)
	Engsnarre (Y)	Plettet rørvagtel (Y)
	Blishøne (T)	Klyde (Y)
	Almindelig ryle (Y)	Sorthovedet måge (Y)
	Dværgterne (Y)	Splitterne (Y)
	Fjordterne (Y)	Havterne (Y)
	Mosehornugle (Y)	Rødrygget tørnskade (Y)

Tabel 1. Tabellen viser de udpegede naturtyper og arter for Natura 2000-området omkring Fuglsbølle Vestre Hovedløb.

Fuglsbølle Vestre Hovedløb, som ønskes nedklassificeret, afvander et nordligt (202 ha) og et sydligt (345) opland på samlet 547 ha. I oplandet udgør 8 ha et offentligt befæstet (vej-) areal, svarende til 1 % af det samlede opland. Hovedparten af oplandet udgøres af dyrkede landbrugsarealer. Herudover er oplandet præget af spredt bebyggelse. Ud af 99 ejendomme ligger 95 ejendomme inden for Forsyningsens kloakerede opland, mens 4 har privat spildevandsrensning.

Det må derfor antages, at vedligeholdelsesbyrden ikke øges af tilledning af vejvand eller spildevand fra ejendomme, hvorfor vandløbet primært tjener det formål af aflede vand.

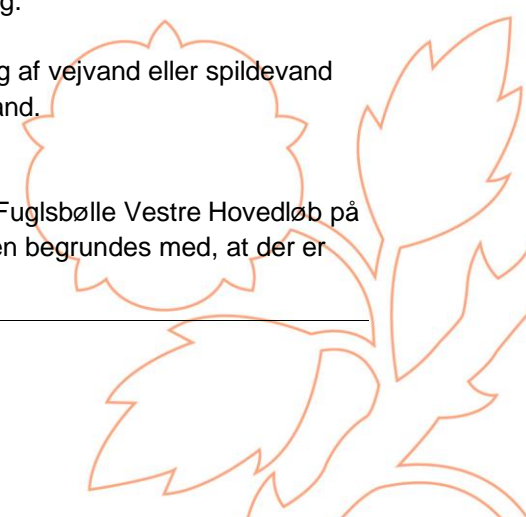
Konklusion

På baggrund af ovennævnte lægger Langeland Kommune til grund, at Fuglsbølle Vestre Hovedløb på strækningen fra st. 0 til 2857 m kan nedklassificeres. Nedklassificeringen begrundes med, at der er

² Lovbekendtgørelse nr. 240 af 13. marts 2019 om naturbeskyttelse

³ Bekendtgørelse nr. 169 af 15. januar 2007 om Sydfynske Ø-hav Vildtreservat

⁴ Bekendtgørelse nr. 2091 af 12. november 2021. Habitatbekendtgørelsen (Ramsar)





tale om et lille vandløb med få offentlige interesser tilknyttet, og at vandløbet hovedsageligt tjener til afledning af vand fra private arealer.

Kommunen lægger videre til grund, at nedklassificeringen ikke påvirker beskyttelseshensynet ved det nedstrøms private vandløb, der i dag allerede varetages af bredejerne.

Ændringen i vandløbets klassifikation vil heller ikke have negativ påvirkning på Natura 2000-områdets udpegede arter, idet klassificeringen alene flytter vedligeholdelsespligten fra det offentlige til bredejereren.

Samlet set er der derfor ikke offentlige interesser tilknyttet strækningen, som kan begrunde at vandløbet skal bibeholdes om offentligt.

Overdragelse

I henhold til gældende regulativer og vedligeholdelsesterminer opfylder kommunen sin vedligeholdelsesforpligtigelse i vandløbet frem til overdragelsen. Vandløbet forventes at blive overdraget til private 1. januar 2023 i regulativmæssig og vedligeholdt stand. Herefter bortfalder regulativet.

Ved ophør af gældende regulativ

Af regulativets punkt C fremgår det, at *Udløb i privat vandløb efter aftale oprenses af Rudkøbing Kommune*. Dette bortfalder ligeledes hvorefter hele vandløbet Fuglsbølle Vestre Hovedløb vedligeholdes af bredejerne.

Regulativet er gældende frem til overdragelsen.

Lovhjemmel

Klassificeringen af vandløb i henholdsvis offentlige eller private reguleres i vandløbsloven⁵ med tilknyttende bekendtgørelse kilde om klassifikation og registrering af vandløb⁶.

Efter lovens § 10 kan vandløbsmyndigheden bestemme, at et vandløb skal udgå af den hidtidige klasse.

I bekendtgørelsens § 3 kan vandløbsmyndigheden bestemme, at offentlige vandløb eller vandløbsstrækninger nedklassificeres til private vandløb, når de vurderes at tjene private formål. Efter

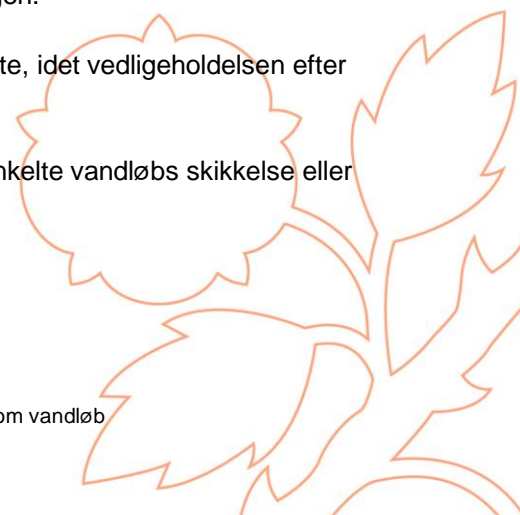
§ 3, stk. 1 kan vandløbsstrækninger nedklassificeres til private vandløb, når de vurderes primært at tjene private formål.

Efter § 3, stk. 4 skal afgørelsen ledsages af en dato for nedklassificeringen.

Ved nedklassificering overgår vedligeholdelsen fra det offentlige til private, idet vedligeholdelsen efter lovens § 35 påhviler bredejerne ved det private vandløb.

Efter vandløbslovens § 27 skal vandløb vedligeholdes således, at det enkelte vandløbs skikkelse eller vandføringsevne ikke ændres.

⁵ Miljø- og Fødevareministeriets lovbekendtgørelse nr. 1217 af 25. november 2019 af lov om vandløb 5/6





Klagevejledning

Langeland Kommunes afgørelse om nedklassificering kan påklages til Miljø- og Fødevareklagenævnet efter vandløbslovens § 80 af den, afgørelsen er rettet til samt enhver, der må antages at have en individuel, væsentlig interesse i sagens udfald, jf. lovens § 84.

Klagefristen er 4 uger fra den dag, afgørelsen er offentliggjort. Afgørelsen vil blive annonceret på Langeland Kommunes hjemmeside.

Indsendelse af klage En klage indsendes elektronisk via den såkaldte Klageportal. Et link hertil findes på Miljø- og Fødevareklagenævnets hjemmeside www.naevneneshus.dk Klageportalen ligger på www.borger.dk og www.virk.dk, hvor man logger ind med fx NEM-ID.

Klagen videresendes gennem Klageportalen til den myndighed, der har truffet afgørelsen. En klage er indgivet, når den er tilgængelig for myndigheden i Klageportalen.

Miljø- og Fødevareklagenævnet skal som udgangspunkt afvise en klage, der kommer uden om Klageportalen, hvis der ikke er særlige grunde til det. Hvis du ønsker at blive fritaget for at bruge Klageportalen, skal du sende en begrundet anmodning til Langeland Kommune, som videresender anmodningen til Miljø- og Fødevareklagenævnet. Det er Miljø- og Fødevareklagenævnet som træffer afgørelse om, hvorvidt din anmodning kan imødekommes.

Miljø- og Fødevareklagenævnet kan kontaktes på nh@naevneneshus.dk

Når man klager, skal der betales et gebyr på 900 kr. for privatpersoner og 1.800 kr. for virksomheder og organisationer. Gebyret betales med betalingskort i Klageportalen. Klagen sendes først videre, når gebyret er betalt.

Med venlig hilsen

Rikke de Neergaard
Biolog

Afgørelsen er sendt til:

- Bredejere langs Møllegårds afløbet.
- Myndigheder og interesseorganisationer heriblandt Miljøstyrelsen samt Landbrugsstyrelsen.

