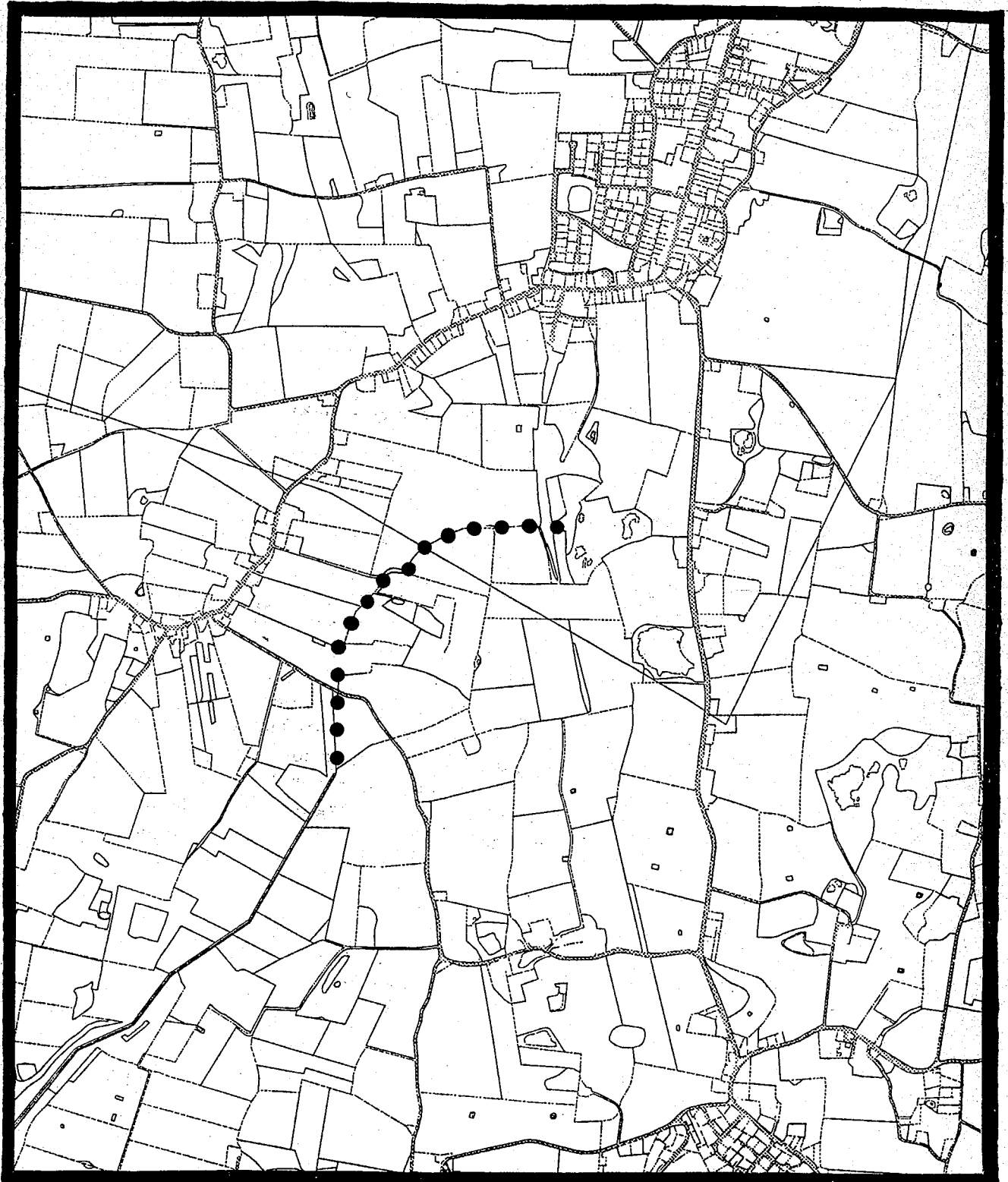


SYDLANGELAND KOMMUNE



Regulativ for kommunevandløb nr. 6

AFLØBET FRA VÅGEBJERG SØ

1997

REGULATIV FOR AFLØBET FRA VÅGEBJERG SØ

1. GRUNDLAG FOR REGULATIVET.

Vandløbet "AFLØBET FRA VÅGEBJERG SØ" er kommunevandløb nr. 6 (tidligere kommunevandløb nr. 9) i Sydlangeland Kommune.

Regulativet er udarbejdet på grundlag af vandløbsloven, Fyns Amts Regionplan 1993-2005 og forslag til Fyns Amts Regionplan 1997-2009 - recipientkvalitetsplanen, samt det tidligere regulativ.

Regulativet erstatter det tidligere regulativ, der er vedtaget af Sydlangeland Kommune den 7. januar 1969 og godkendt af Svendborg Amtsråd den 28. maj 1969.

2. BESKRIVELSE AF VANDLØBET.

Vandløbet begynder ved Vågebjerg Sø i skellet mellem matr.nr. 1 d og 14 b Hesselbjerg by, Humble og løber mod vest og syd til det ender ved det søndre skel af matr.nr. 13 a Hesselbjerg by, Humble i kanalen som henhører under Nørreballe Nors pumpelag.

Vandløbet er registreret efter Naturbeskyttelseslovens § 3.

3. VANDLØBETS SKIKKELSE.

Vandløbets skikkelse er og skal være følgende:

Station	ÅBENT VANDLØB		RØRLEDNING		Kote	Fald 0/00	Bemærkninger
	Længde	Bundbr.	Længde	Diam.			
0							
61	61						
65			4	30 cm			Markvej
129	64						
133			4	30 cm			Markvej
174	41						
184			10	30 cm			Markvej
336	152						
342			6	30 cm			Markvej
451	109						
457			6	30 cm			Markvej
519	62						
521			2	30 cm			Markvej
534	13						
541			7	30 cm			Markvej
575	34						
579			4	30 cm			Markvej
778	199						
863			85	40 cm			
904	41						
912			8	40 cm			Nørreballevej
1143	231						
1149			6	60 cm			Nørreballe Nor
	1007		142				

Skråningsanlægget skal være 1.0.

4. BYGVÆRKER.

I st. 904-912 er der en rørunderføring under kommunevej nr. 36 (Nørreballevej).

I st. 1149 ender vandløbet i en Ø 1,25 m brønd inden det løber ud i Nørreballe Nor's pumpelag.

5. SEJLADS

Der kan ikke sejles på vandløbet.

6. GENERELLE ADMINISTRATIVE BESTEMMELSER.

1. Vandløbene administreres af Sydlangeland kommunalbestyrelse, som vandløbsmyndighed.
2. Vandløbene med bygværker m.v. skal vedligeholdes som fastsat i særbestemmelserne for det enkelte vandløb således, at den for vandløbene fastsatte skikkelse eller vandføringsevne ikke ændres.
3. Vandløbenes vedligeholdelse, - men ikke hel eller delvis fornyelse af rørlagte strækninger - , påhviler vandløbsmyndigheden.
4. Bygværker, såsom styrt, stryg og skråningsanlæg m.v., der er udført af hensyn til vandløbene, vedligeholdes som dele af vandløbene. Vedligeholdelsen af øvrige bygværker, såsom broer, stemmeværker, overkørsler, stensætninger, støttemure, private diger og vandingsanlæg m.v., påhviler de respektive ejere eller brugere.

Ejerne eller brugerne har pligt til at optage slam, grene og grøde m.v., der har samlet sig ved bygværker, jf. vandløbsloven § 27, stk. 4.

Bygværker, der ikke vedligeholdes forsvarligt, kan fjernes eller istansættes på vandløbsmyndighedens foranstaltning og på ejerens bekostning.

Beplantningen langs vandløbene, skal bevares af hensyn til dens grødebegrænsende virkning. Ændringer af beplantningen langs vandløbene kræver vandløbsmyndighedens tilladelse.

Såfremt dele af beplantningen er til hinder for nødvendig maskinel vedligeholdelse af vandløbene, kan vandløbsmyndigheden foretage en nødvendig uddynding.

5. Vandløbsmyndigheden kan foretage beplantning langs vandløbene samt foretage miljøforbedrende foranstaltninger, såsom

placere større sten i vandløbet
 etablere strømkoncentratorer
 etablere gydebanker
 fjerne spærringer for fri faunapassage

I den sammenhæng bemærkes det, at enhver, der bevisligt lider tab ved gennemførelse af en miljøforbedrende foranstaltning, har ret til erstatning.

Baggrunden herfor er, at man ønsker, at etableringen af disse miljøforbedrende foranstaltninger administrativt kan ske så smidigt som muligt.

turer ikke kan træde ud i vandløbet, samt sikres således, at udtrædning af jord i strømløbet ikke finder sted. Anden vandindtagning må ikke finde sted uden tilladelse, jf. vandforsyningslovens bestemmelser.

7. Nye tilløb og tilløb, der reguleres, skal så vidt muligt forsynes med en overkørsel med 4 m ovenbredde ved udløbet til brug for transport af materiel, der anvendes ved vandløbenes vedligeholdelse.
8. Den ved vandløbene værende afmærkning med stationeringspæle, spunsvægge, bundpæle og vandstandsskalaer må ikke beskadiges eller fjernes. Sker dette, er den ansvarlige for beskadigelsen eller fjernelsen, pligtig at bekoste retableringen.
9. Beskadiges vandløb, diger, faskiner, bygværker eller andre anlæg ved vandløbene, eller foretages der foranstaltninger i strid med vandløbsloven eller bestemmelser i dette regulativ, kan vandløbsmyndigheden meddele påbud om genoprettelse af den tidligere tilstand.

Er et påbud ikke efterkommet inden udløbet af den fastsatte frist, kan vandløbsmyndigheden foretage det fornødne på den forpligtedes regning, jf. vandløbslovens § 54.

Er der fare for, at betydelig skade kan ske på grund af usædvanlige nedbørsforhold eller andre udefra kommende usædvanlige begivenheder, kan vandløbsmyndigheden foretage det fornødne uden påbud og på den forpligtedes regning, jf. vandløbslovens § 55.

10. Udløb fra drænledninger skal udføres og vedligeholdes således, at de ikke gør skade på vandløbenes skråninger. Udførelse af andre rørledninger og lægning af kabler, rørledninger og lignende under vandløbet, må kun ske efter forud indhentet tilladelse fra vandløbsmyndigheden.
11. Overtrædelse af bestemmelserne i regulativet straffes med bøde, jf. vandløbslovens § 85.

8. VEDLIGEHOEDELSE.

1. Vandløbsmyndigheden afgør, om vedligeholdelsen skal udføres i entreprise eller ved egen foranstaltning og om vedligeholdelsen skal udføres manuelt eller maskinelt.
2. Vandløbet er målsat i Fyns Amts regionplan 1993-2005 og forslag til Fyns Amts Regionplan 1997-2009, hvoraf det fremgår at vandløbet indgår under kategori G, d.v.s. vandløbet skal være æstetisk tilfredsstillende.

Vandløbsmyndigheden har besluttet, at vedligeholdelsen af hvert enkelt vandløb skal udføres således, at vandløbets fysiske tilstand er i overensstemmelse med de krav, recipientkvalitetsmålsætningen stiller hertil.

3. Ved tilrettelæggelse af vedligeholdelsesarbejdet skal ulemper, som ejere og brugere skal tåle, søges ligeligt fordelt på begge sider af vandløbet.
4. Vedligeholdelsens omfang vurderes af vandløbsmyndigheden ud fra en afvejning af miljøinteresser og afvandingsinteresser. Vandløbsmyndigheden kan vælge at udføre vedligeholdelsesarbejderne på mindre delstrækninger med en tidsmæssig forskydning.
5. Vedligeholdelse af rørlagte vandløbsstrækninger udføres kun, når vandløbsmyndigheden finder det påkrævet.
Vedligeholdelsen omfatter oprensning af brønde, sandfang og riste. Udskiftning og reovering af rørlægning udføres af lodsejerne for egen regning. Udgifterne fordeles på interessenterne efter vandløbslovens bestemmelser.
6. Det oprensede fyld, der fremkommer ved vandløbets vedligeholdelse, er ejerne eller brugerne af de tilstødende jorder pligtige at fjerne eller sprede hvert år inden 1. maj. Udspreddingen skal ske i et maksimum 10 cm tykt lag, mindst 2 m fra vandløbskanten.

Det påhviler den enkelte ejer eller bruger selv at undersøge, om der er oplagt fyld, som skal fjernes eller spredes. Undlader en ejer eller bruger at fjerne eller sprede den oplagte fyld, kan vandløbsmyndigheden med 2 ugers skriftlig varsel til ejeren eller brugeren lade arbejdet udføre på den pågældendes bekostning.

7. Alle for vandløbet fremmede emner, såsom plastic, sække, flasker og lignende, opsamles og oplægges på vandløbskanten, hvorfra de fjernes af ejeren eller brugeren.
8. Hvis der indtræder fare for betydelig skade som følge af unormale aflejringer eller grødevækst i vandløbet, kan vandløbsmyndigheden iværksætte ekstraordinær vedligeholdelse. Det forudsættes dog, at lodsejere fremsætter ønske herom, og at det vurderes at have betydning for en væsentlig del af de berørte områder.

9. BESTEMMELSER OM VEDLIGEHOLDSEARBEJDETS UDFØRELSE.

1. Slåning af bredvegetationen, der kan foretages manuelt, med motordrevne håndredskaber eller slagleklipper foretages normalt 1 gang om året i perioden 15. august til 15. oktober.
2. Grødeskæring foretages normalt en gang årligt og i et omfang efter behov. Hvis det sker, skal det så vidt muligt gøres med le, eventuelt motordrevet. Hvor de fysiske forhold gør det påkrævet, kan arbejdet dog udføres med maskine.
3. Afskåren grøde tages på land.
4. Vandløbene skal henligge i naturlig tilstand. Der må ikke foretages opgravning eller bundskovling, medmindre særlige forhold taler for det. Nedskred, nedfaldne grene og

andet, der hindrer vandets frie løb, oprensnes. Større udscredne sten skal dog blive liggende, hvis de ikke i væsentlig grad hindre vandets frie løb.

5. Hvor det er påkrævet for at sikre vandets frie løb, foretages bundskovling af sandbanker og aflejringer.
6. Efter behov kan vandløbsmyndigheden lade udføre supplerende vedligeholdelse.
7. Udføres vedligeholdelsen maskinelt, kan hele vandløbet eller dele heraf gives indtil 20 cm større dybde end fastsat i regulativet, og ny oprensning i bunden kan derefter udsættes til vandløbets dybde er 10 cm mindre end angivet i regulativet.

10 TILSYN.

Tilsyn med vandløbet udøves af Sydlangeland kommune i forbindelse med vedligeholdelsen. Lodsejere, organisationer eller andre, der har ønske om at foretage besigtigelse af vandløbet, kan træffe nærmere aftale om dette ved henvendelse til Teknisk forvaltning, Vågebjergvej 5, 5932 Humble. Tlf. 62 57 11 00.

11. REVISION.


Senest den 1. januar 2008 skal der foretages en vurdering af, om forudsætningerne for regulativet er ændret, således at bestemmelserne skal revideres.


12. IKRAFTTRÆDEN.

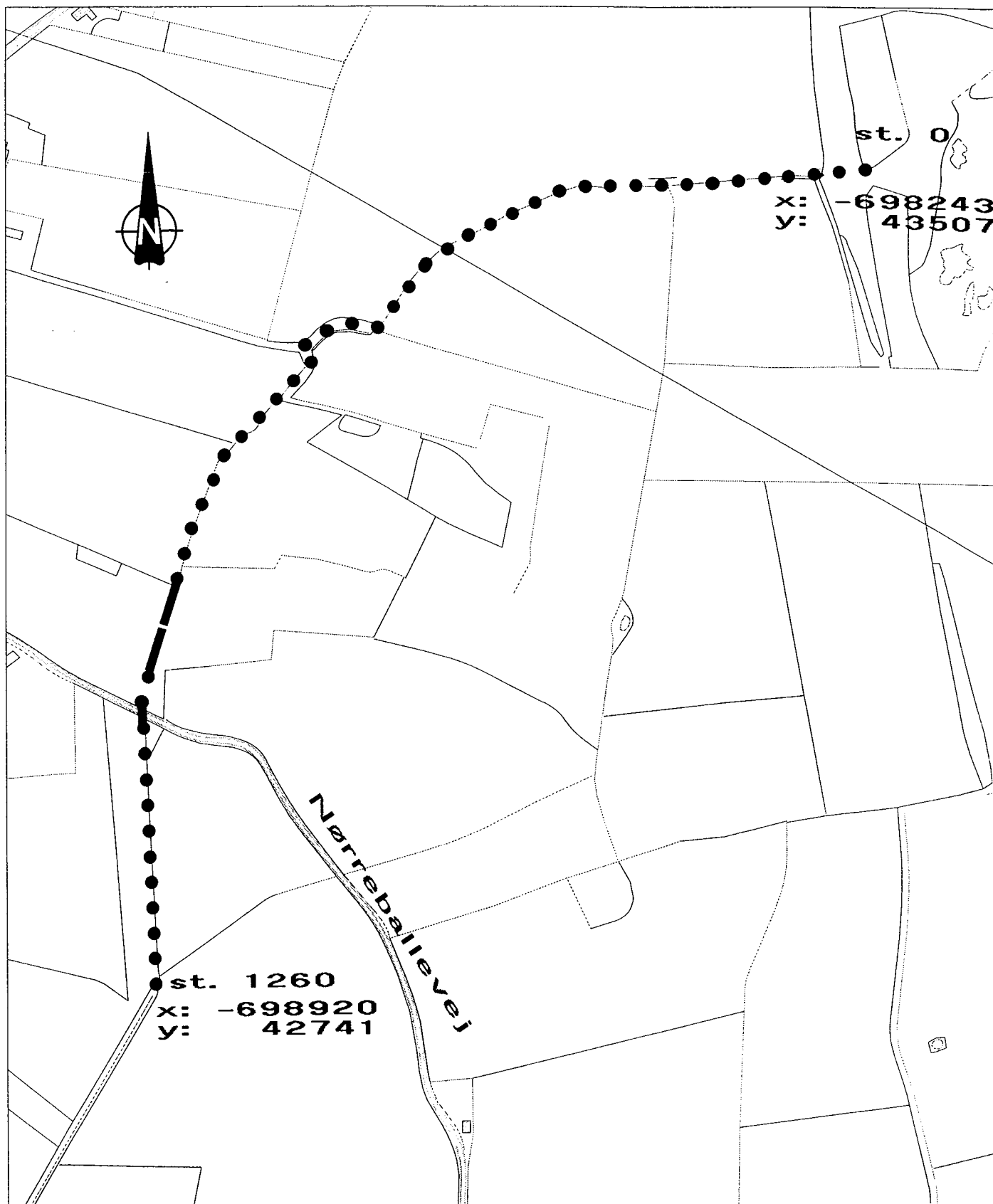
det godkendte forslag til regulativet har været fremlagt til offentligt gennemsyn i 8 uger (fra den 9. september 1997 til den 4. november 1997) med opfordring til enhver om at komme med bemærkninger og ændringsforslag.

Regulativet er endeligt vedtaget af Sydlangeland kommunalbestyrelse - med mindre rettelser i forhold til forslaget til regulativet.

Således endelig vedtaget af Sydlangeland kommunalbestyrelse
den 2. december 1997.


Knud Gether
borgmester


Peter B. Andreasen
kommuneingeniør



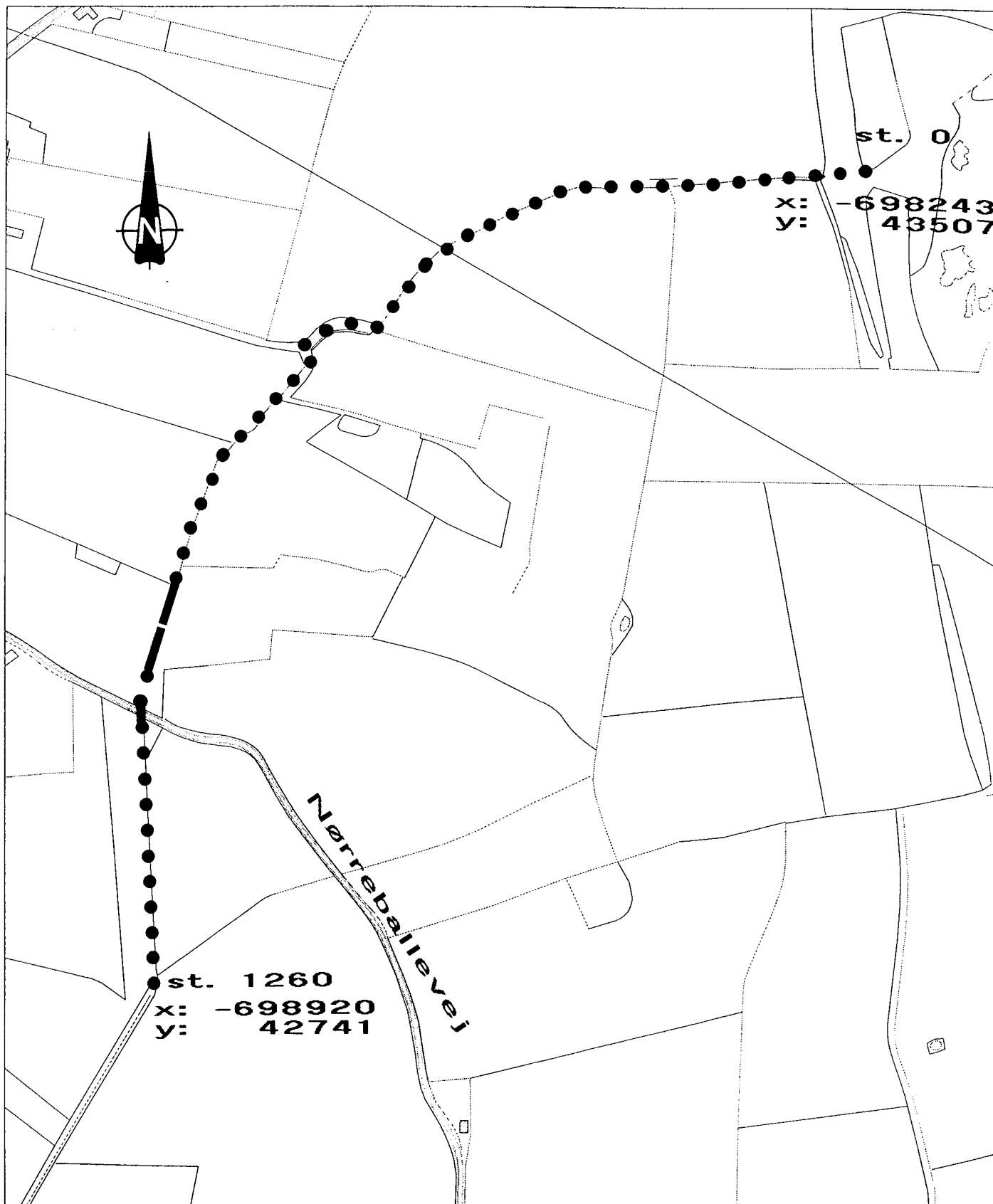
AFLØBET FRA VÅGEBJERG SØ

MÅL: 1:5000

●●●●● ÅBENT VANDLØB

———— RØRLEDNING

Koordinater: System 34



AFLØBET FRA VÅGEBJERG SØ

MÅL: 1:5000

●●●●●● ÅBENT VANDLØB

———— RØRLEDNING

Koordinater: System 34