



Til bredejere, relevante
Myndigheder og interesseorganisationer

Vækst og Bæredygtighed
Teknik og Miljø
Fredensvej 1
5900 Rudkøbing
Tlf. 63 51 60 00
teknik.miljoe@langelandkommune.dk

Dato: 10-12-2021 J.nr. 21/13724 Ref.: rimaf1

Partshøring om nedklassificering af vandløbet Afløbet fra Vågebjerg Sø

Langeland Kommune planlægger at ændre klassificeringen af en række vandløb og har opstillet en række kriterier for, hvornår et vandløb skal være klassificeret som offentligt, og dermed vedligeholdes af kommunen.

Afløbet fra Vågebjerg sø fra st. 0-1149 m opfylder ikke de opstillede kriterier for, at det i fremtiden skal være et offentligt vandløb. Langeland Kommune ønsker derfor at nedklassificere vandløbet til privat, hvor vedligeholdelsespligten samt den økonomiske byrde heraf flyttes fra det offentlige til de private bredejere.

Før kommunen træffer endelig afgørelse, sendes sagen hermed i partshøring, hvor du har mulighed for at udtale dig efter forvaltningsloven.

Såfremt du har bemærkninger til planerne om nedklassificering af Afløbet fra Vågebjerg sø, skal du sende disse **senest den 07.01 2022** til teknik.miljoe@langelandkommune.dk

Dine bemærkninger vil indgå som en del af det samlede grundlag for kommunens endelige beslutning i sagen. Hvis det besluttes at nedklassificere vandløbet, vil det blive meddelt i en senere godkendelse. Her får du mulighed for at klage i en 4 ugers periode.

I forbindelse med høringen afholdes der **åbent hus hos vandløbsmyndigheden d. 14. december 2021 fra 12-15**, Teknik og Miljø, Fredensvej 1, 1. sal, kontor 8. Her har du mulighed for at komme forbi og stille spørgsmål. Vandløbsmyndigheden kan også kontaktes på 63516042 eller rimaf1@langelandkommune.dk

Hvis du vil vide mere om, hvad omklassificeringen har af betydning for dig som lodsejer, er der her vedlagt en "Værd at vide" folder samt en folder om vedligeholdelse af private vandløb, som kan give svar på en række spørgsmål.

Baggrund

Langeland Kommune har som en konsekvens af kommunalreformen i dag administrationen herunder vedligeholdelsespligten af offentlige vandløb fra de tidligere kommuner og fra Fyns Amt.





En gennemgang af regulativerne for disse vandløb har vist, at der i de tidligere kommuner og i amtet lå forskellige kriterier til grund for, hvorvidt et vandløb har været offentligt eller privat.

Om et vandløb er offentligt eller privat har ikke noget at gøre med, hvem der ejer vandløbet. Den enkelte bredejer ejer altså vandløbet uanset vandløbets klassifikation som offentligt eller privat. Betegnelsen offentligt eller privat vandløb refererer udelukkende til hvem der har vedligeholdelsespligten og ikke ejerskabet.

Udgangspunktet bør være, at bredejerne langs vandløbene behandles efter et ensartet sæt regler i kommunen. Desuden bør kommunen kun afholde udgifter til vandløbsvedligeholdelse i de vandløb, som har offentlig interesse.

Langeland Kommune har derfor udarbejdet en redegørelse¹ for omklassificering af vandløb i kommunen, hvor der er opstillet nogle kriterier herfor.

De fastsatte kriterier for en nedklassificering er:

1. Vandløb anlagt til særlige formål.
2. Vandløb som kun tjener private formål og kun fører vand fra få hektar.
3. Vandløb med ingen eller lav miljømæssig eller biologisk interesse.
4. Vandløb som ikke i betydeligt omfang modtager overflade- og spildevand fra offentlige anlæg.

Uanset de opstillede kriterier vil det i praksis være nødvendigt at foretage en konkret faglig vurdering om vandløbets fremtidige klassificering for hvert enkelt vandløb. Ofte vil vandløb falde ind i flere af ovennævnte kategorier, som bestyrker beslutningen om en nedklassificering.

Kommunalbestyrelsen har d. 14. juni 2021 vedtaget, at Teknisk Forvaltning igangsætter arbejdet med at nedklassificere vandløb i kommunen efter kriterier beskrevet i *Redegørelse og kriterier for klassificering af vandløb*.

Den øvre strækning af vandløbet Afløbet fra Vågebjerg sø er en del af denne plan og dermed godkendt til nedklassificering. Nedenfor er der redegjort for, hvorfor vandløbet kan nedklassificeres.

Afløbet fra Vågebjerg sø

Det er hele strækningen af Afløbet fra Vågebjerg sø, der ønskes nedklassificeret (fig.1). Det værende fra st. 0 til 1149 m, som angivet i gældende vandløbsregulativ.

Nedklassificeringen begrundes med, at der er få offentlige interesser tilknyttet vandløbet.

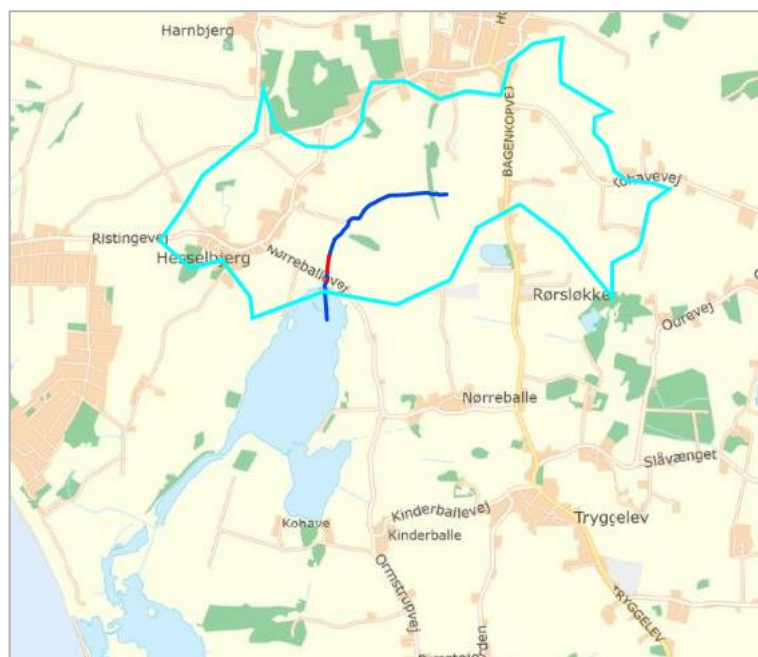
Det offentlige vandløb Afløbet fra Vågebjerg sø hørte før kommunalreformen under Sydlangeland Kommune og er beskrevet i regulativ nr. 6.

¹ Redegørelse og kriterier for klassificering af vandløb i Langeland Kommune kan findes på kommunens hjemmeside under vandløb.





Vandløbet begynder ved Vågebjerg sø i skellet mellem matr.nr. 1d og 14o (tidligere 14b) Hesselbjerg By, Humble og løber mod vest og syd til det ender i det oprindeligt var Nørreballe Nors pumpelags kanal 250 meter syd for Nørreballevej med det tidligere matr.nr. 13a, Hesselbjerg By, Humble. I dag løber vandløbet ud i Nørreballe Nor, hvor der i dag er vandspejl blot 50 syd for Nørreballevej matr.nr. 45ak, Hesselbjerg By, Humble. Vådområdet Nørreballe Nor blev genskabt i perioden 2002-2006 gennem et LIFE-Nature projekt.



Figur 1. Afløbet fra Vågebjerg sø som ønskes nedklassificeret med rørlagt (rød) og åben (blå) strækning. Deloplandet til Afløbet fra Vågebjerg Sø er vist med turkis.

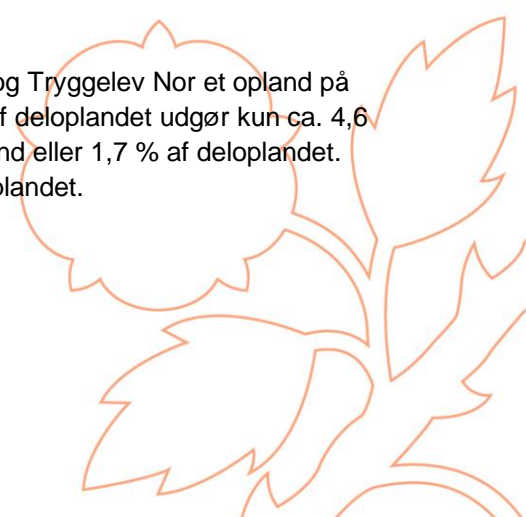
Hele Nørreballe Nor og Tryggelev Nor er en del af Natura 2000-område N127 sydfynske Øhav og består af habitatområde H111 Sydfynske Øhav og fuglebeskyttelsesområdet F72. Udpegningsgrundlaget for området er vist i tabel 1.

Mens vandløbet ikke er målsat i statens vandområdeplaner, er den åbne del af vandløbet, Nørreballe Nor samt Vågebjerg Sø omfattet af naturbeskyttelseslovens § 3². Det fremgår af lovens § 3, at tilstanden i de beskyttede områder ikke må ændres.

Afløbet fra Vågebjerg sø er hovedsageligt åbent, men præget af mange overkørsler i Ø300. Fra st. 778 m til st. 863 m er vandløbet rørlagt i dimensionen Ø400 ligesom rørunderføringen under Nørreballevej. Der er ikke angivet bundbredde i regulativet for den åbne del af vandløbet.

Vandløbet Afløbet fra Vågebjerg sø afvander sammen med Nørreballe og Tryggelev Nor et opland på 999 ha. Deraf udgør Afløbet fra Vågebjerg sø et delopland på 270 ha. Af deloplandet udgør kun ca. 4,6 ha et offentligt vejareal, svarende til 0,5 % af det samlede vandløbsopland eller 1,7 % af deloplandet. Dyrkede landbrugsarealer, skov og mose udgør langt hovedparten af oplandet.

² Lovbekendtgørelse nr. 240 af 13. marts 2019 om naturbeskyttelse





Udpegningsgrundlag for Habitatområde nr. 111		
Naturtyper:	Sandbanke (1110)	Vadeflade (1140)
	Lagune* (1150)	Bugt (1160)
	Rev (1170)	Strandvold med enårige planter (1210)
	Strandvold med flerårige planter (1220)	Kystklint/klippe (1230)
	Enårig strandengsvegetation (1310)	Strandeng (1330)
	Forklit (2110)	Hvid klit (2120)
	Grå/grøn klit* (2130)	Søbred med småurter (3130)
	Kransnålalge-sø (3140)	Næringsrig sø (3150)
	Brunvandet sø (3160)	Vandløb (3260)
	Tørt kalksandsoverdrev* (6120)	Kalkoverdrev* (6210)
	Surt overdrev* (6230)	Tidvis våd eng (6410)
	Urtebræmme (6430)	Avneknippemose* (7210)
	Kildevæld* (7220)	Rigkær (7230)
	Bøg på muld (9130)	Ege-blandskov (9160)
	Skovbevokset tørvemose* (91D0)	Elle- og askeskov* (91E0)
Arter:	Skæv vindelsnegl (1014)	Sumpvindelsnegl (1016)
	Klokkefrø (1188)	Stor vandsalamander (1166)

Udpegningsgrundlag for Fuglebeskyttelsesområde nr. 72		
Fugle:	Rørdrum (Y)	Sangsvane (T)
	Knarand (T)	Taffeland (T)
	Bjergand (T)	Edderfugl (T)
	Havlit (T)	Rørhøg (Y)
	Engsnarre (Y)	Plettet rørvagtel (Y)
	Klyde (Y)	Dværgterne (Y)
	Fjordterne (Y)	Rødrygget tornskade (Y)

Tabel 2. Tabellen viser de udpegede naturtyper og arter for Natura "000-området omkring Nørreballe- og Tryggelev Nor.


Bebyggelsen indenfor oplandet udgøres af spredt bebyggelse, landsbyen Hesselbjerg By samt få ejendomme fra den sydlige del af Humble By. I deloplandet er der ca. 106 private ejendomme der alle, bortset fra en enkelt ejendom med privat spildevandsrensning, ligger i forbindelse med det kloakerede netværk.

Det må antages, at vedligeholdelsesbyrden ikke øges af tilledning af vejevand eller spildevand fra ejendomme, hvorfor vandløbet primært tjener det formål af aflede vand.

Konklusion

På baggrund af ovennævnte lægger Langeland Kommune til grund, at vandløbet Afløbet fra Vågebjerg sø fra st. 0 til st. 1149 m kan nedklassificeres. Nedklassificeringen begrundes med, at der er tale om et vandløb uden offentlige interesser tilknyttet, og at vandløbet overvejende tjener til afledning af vand fra private arealer.

Kommunen lægger videre til grund for nedklassificeringen, at beskyttelseshensynet i vandløbet efter Naturbeskyttelseslovens § 3 også kan varetages af private lodsejere som ved naturarealer. Til at understøtte denne vurdering kan kommunen konstatere, at mange private vandløb er omfattet af Naturbeskyttelseslovens § 3 uden resulterende krav om, at de skal opklassificeres til offentlige. Endvidere





lægger kommunen til grund for nedklassificeringen at en ændring i klassificeringen af vandløbet ikke påvirker den beskyttede natur.

Ændringen i vandløbets klassifikation vil heller ikke have negativ påvirkning på Natura 2000-områdets udpegede arter idet klassificeringen alene flytter vedligeholdelsespligten fra det offentlige til bredejerer.

Samlet set er der derfor ikke offentlige interesser tilknyttet strækningen, som kan begrunde at vandløbet skal bibeholdes om offentligt.

Overdragelse

I forbindelse med overdragelsen opfylder kommunen sin vedligeholdelsesforpligtigelse i vandløbet i 2021 i henhold til gældende regulativer og vedligeholdelsesterminer. Vandløbet forventes at blive overdraget til private 1. marts 2022 i regulativmæssig stand.

Lovhjemmel

Klassificeringen af vandløb i henholdsvis offentlige eller private reguleres i vandløbsloven³ med tilknyttende bekendtgørelse kilde om klassifikation og registrering af vandløb⁴.

Efter lovens § 10 kan vandløbsmyndigheden bestemme, at et vandløb skal udgå af den hidtidige klasse. I bekendtgørelsens § 3 kan vandløbsmyndigheden bestemme, at offentlige vandløb eller vandløbsstrækninger nedklassificeres til private vandløb, når de vurderes at tjene private formål. Efter § 3, stk. 1 kan vandløbsstrækninger nedklassificeres til private vandløb, når de vurderes primært at tjene private formål.

Efter § 3, stk. 4 skal afgørelsen ledsages af en dato for nedklassificeringen.

Ved nedklassificering overgår vedligeholdelsen fra det offentlige til private, idet efter lovens § 35 påhviler vedligeholdelsen af private vandløbs bredejerer.

Efter vandløbslovens § 27 skal vandløb vedligeholdes således, at det enkelte vandløbs skikkelse eller vandføringsevne ikke ændres.

Med venlig hilsen

Rikke de Neergaard
Biolog

³ Miljø- og Fødevarerministeriets lovbekendtgørelse nr. 1217 af 25. november 2019 af lov om vandløb

⁴ Miljø- og Fødevarerministeriets bekendtgørelse nr. 838 af 27. juni 2016 om klassifikation og registrering af vandløb





Bilag:

- Regulativ_6_Afløbet fra Vågebjerg Sø_Sydlangeland Kommune
- Redegørelse og kriterier for klassificering af vandløb
- Folder_Værd at vide om omklassificering af vandløb
- Folder_Vedligeholdelse af private vandløb

Sendt til:

- Bredejere langs Afløbet fra Vågebjerg Sø

Kopi til orientering

Miljøstyrelsen
Landbrugsstyrelsen
Danmarks Naturfredningsforening
Danmarks Naturfredningsforening - Langeland
Dansk Ornitologisk Forening
Dansk Ornitologisk Forening – Langeland
Sportsfiskeren Langeland
Danmarks Sportsfiskerforbund
Danmarks Sportsfiskerforbund - Fyn, v./Søren Knabe
Friluftsrådet
Langeland Vandløbslaug, Formand Niels Grønnegaard
Naturstyrelsen
Ferskvandsfiskeriforeningen
Kystdirektoratet

Mst@mst.dk
mail@lbt.dk
dn@dn.dk
langeland@dn.dk
natur@dof.dk
clausdalskov@dof.dk
michschultz@gmail.com
post@sportsfiskerforbundet.dk
soren@knabe.dk
sydfyn@friluftsradet.dk
helleogniels@paradis.dk
nst@nst.dk
nb@ferskvandsfiskeriforeningen.dk
kdi@kyst.dk

