

**REGULATIV FOR VANDLØB NR. 10:  
VANDLØB FRA KIPPS MOSE TIL STRANDEN**

**1. Grundlag for regulativet.**

Vandløbet fra Kipps mose til stranden er optaget som kommunevandløb nr. 10 i Tranekær Kommune.

Regulativet er udarbejdet på grundlag af vandløbsloven, der er nærmere omtalt i redegørelsen til regulativerne.

Regulativet erstatter det tidligere regulativ, som er godkendt på Fyns Amtsråds vegne af Teknisk Udvalg den 14. maj 1973.

**2. Betegnelse af vandløbet.**

Kommunevandløbet nr. 10 Vandløb fra Kipps mose til stranden omfatter en samlet strækning på 1.120 m åbent vandløb.

Vandløbet begynder i skel mellem matr. nr. 35-pf, 35-pg og 35-h Botofte by, Tranekær ca 50 m nord for vejen fra Tranekær til stranden, og i nord- og østlig retning til pumpeanlægget ved stranden på matr. nr. 1-a Korsebølle, Tranekær.

Der henvises til kortbilag 10 A-B

**3. Vandløbets skikkelse.**

Vandløbets dimensioner er således:

0 - 150 m:	Åben kanal med 40 cm bundbredde
150 - 354 m:	Åben kanal med 60 cm bundbredde
354 - 546 m:	Mose
546 - 571 m:	50 cm rør
571 - 1080 m:	Åben kanal med 100 cm bundbredde
1080 - 1120 m:	Åben kanal med 120 cm bundbredde

**4. Bygværker.**

Beliggenhed	Bygværkets art og dimension	Ejerforhold
St. 30 - 35	Overkørsel af 20 cm rør	Privat
- 1120	Indløbsbassin til pumpeanlæg	Privat

## **5. Vedligeholdelse.**

For de åbne dele af vandløbet gælder alene de generelle bestemmelser.

Udskiftning eller renovering af rørlægningen udføres af lodsejerne for egen regning. Udgifterne fordeles på interessenterne efter vandløbslovens bestemmelser.

Pumpeanlægget ejes og vedligeholdes af *Tævelsø- og Lejbølle Enges pumpeinteressentselskab*.

## **6. Tilsyn.**

Tilsynet med vandløbet udøves af kommunen i forbindelse med vedligeholdelsen. Bredejere, organisationer eller andre, der har ønske om at foretage besigtigelse af vandløbet, kan træffe nærmere aftale om det ved henvendelse til Teknisk Udvalg Slotsgade 22, 5953 Tranekær.

## **7. Revision.**

Vandløbsmyndigheden kan til ethvert tidspunkt optage nærværende regulativ til revision.

## **8. Vedtagelse.**

Der henvises til side 43

## Vedtagelsespåtegning.

Teknisk forvaltning har i foråret 1996 udarbejdet forslag til nye vandløbsregulativer for kommunevandløb i Tranekær kommune.

Forslaget har været forelagt teknisk udvalg d. 20.8.1996, hvor det blev vedtaget at udsende forslaget i offentlig høring.

Forslaget til nye vandløbsregulativer har været fremlagt i offentlig høring i perioden 24.8. - 23.10.1996. Der er modtaget kommentarer fra Fyns Amt samt enkelte lodsejere.

De fremsatte kommentarer har været behandlet på kommunalbestyrelsens møde d. 11.11.1996, og det blev besluttet at imødekomme størstedelen af ønskerne, og regulativet er efterfølgende rettet til i overensstemmelse hermed. De foretagne rettelser er af så beskedent omfang, at der ikke vil være behov for ny fremlæggelse.

I henhold til vandløbslovens § 12 har Tranekær kommunalbestyrelse på mødet d. 11.11.1996 godkendt de reviderede regulativer for kommunevandløb i Tranekær kommune.

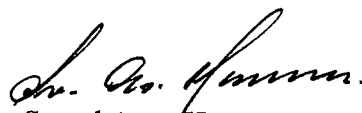
Endvidere har kommunalbestyrelsen efter forud indhentet udtalelse ved Fyns Amt vedtaget at nedklassificere 2 hidtidige kommunevandløb til private vandløb. Disse var:


Nr. 3: Mageløkkeafløbet (fra Snøde/Stoense via Mosevej til Egelundvej), og

Nr. 9: Amborgløbet (fra nord for Klavsebøllevej til Tullebølle kro).

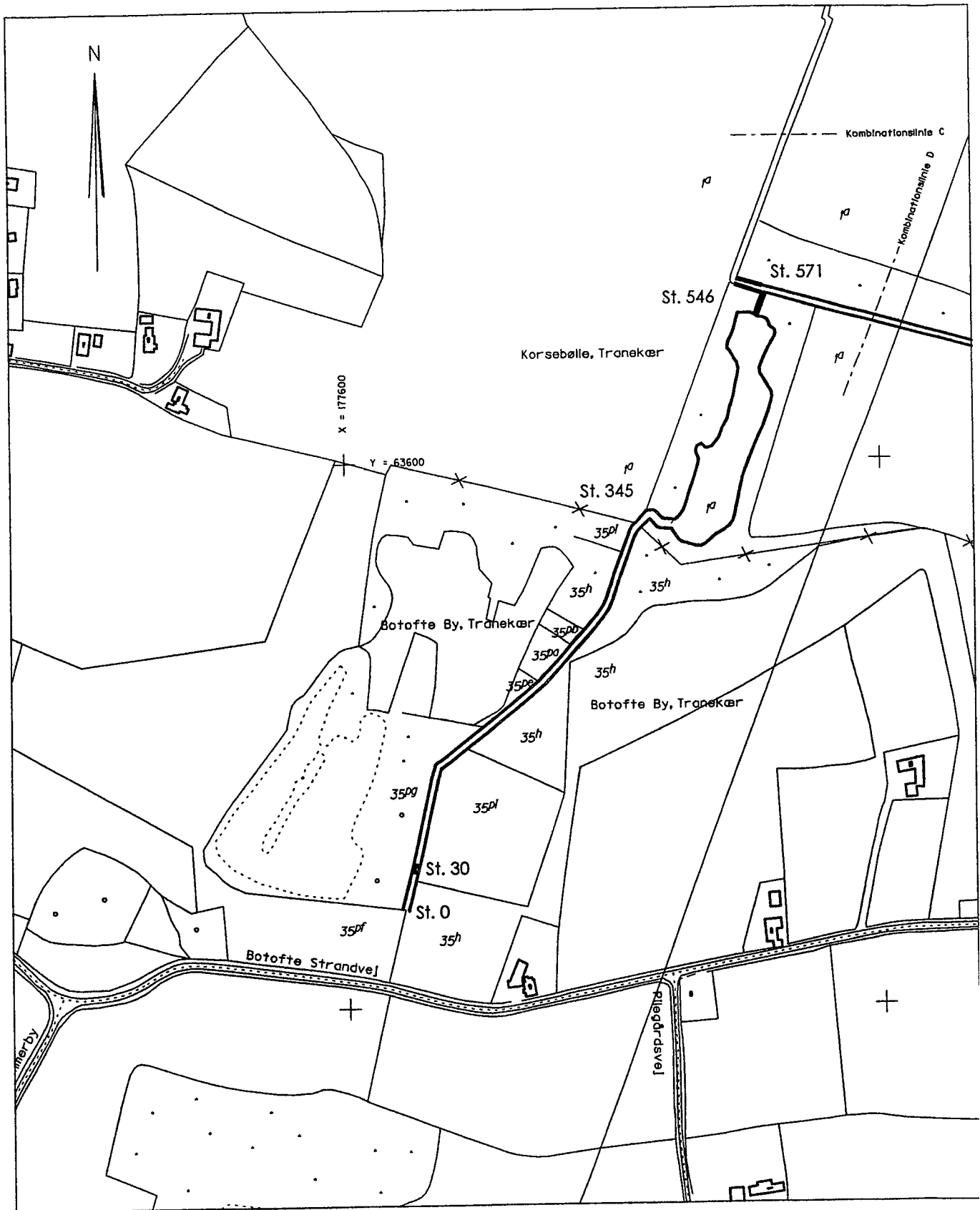
Tranekær d. 8.1. 1997

P. k. v.


  
Svend Aage Hansen  
borgmester

  
Gunnar Kjær Mortensen  
teknisk chef

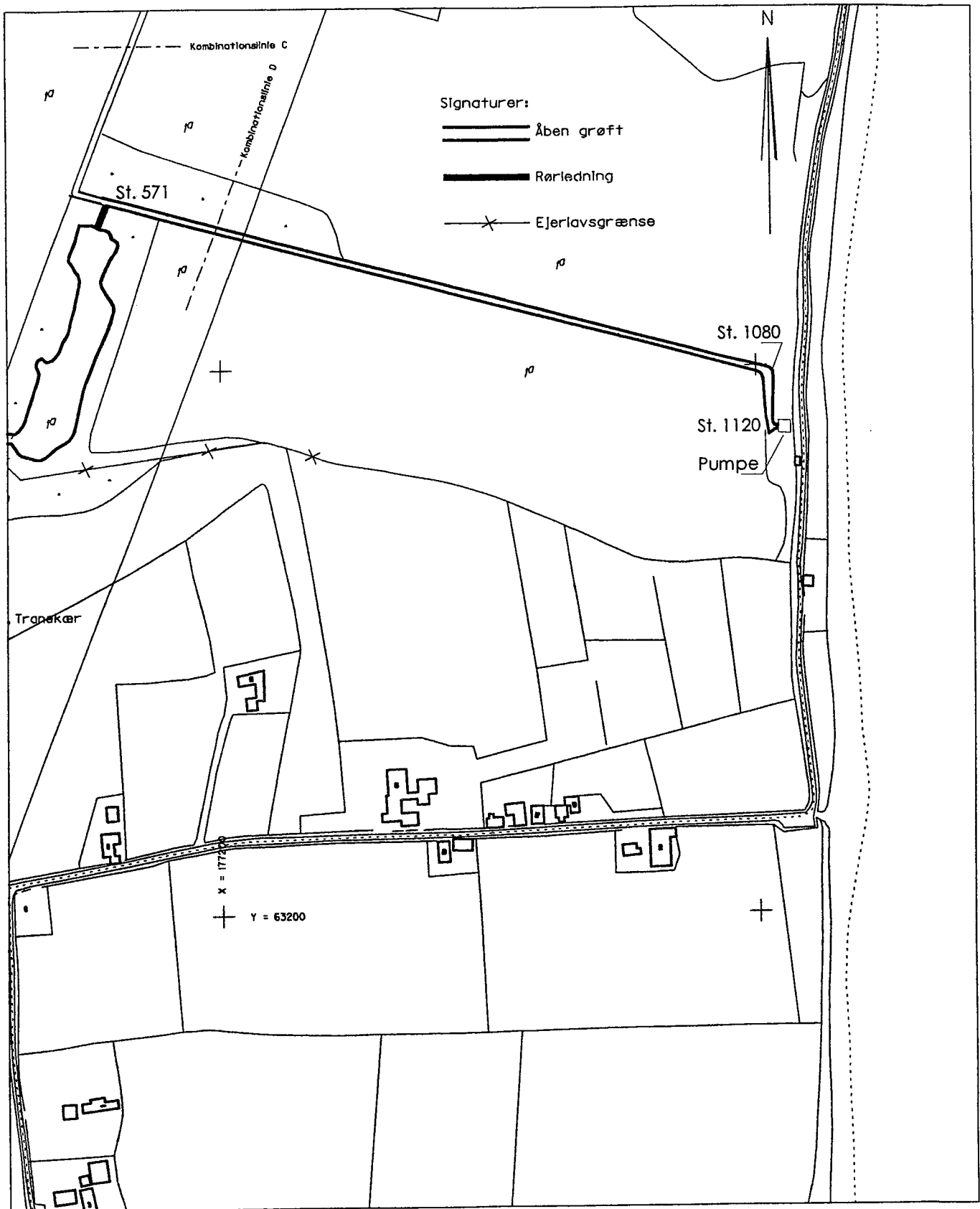
Dette vandløbsregulativ kan ses på kommunens biblioteker eller på teknisk forvaltning eller købes for 50 kr. + evt. forsendelse.



**Kortbilag til Tranekær kommunes vandløbsregulativ**  
**Vandløb nr. 10: Afløb fra Kippe Mose**  
**Mål 1 : 4000**



**Kort nr. 10A**  
**Marts 1996**



**Kortbilag til Tranekær kommunes vandløbsregulativ**

**Vandløb nr. 10: Afløb fra Kipps Mose**

**Kort nr. 10B**

**Mål 1 : 4000**



**Marts 1996**