



Langeland Live ApS
Dageløkke havn 5-7
5953 Tranekær

Teknik og Miljø
Plan og Byg
Fredensvej 1
5900 Rudkøbing
Tlf. 63 51 60 00
plan.byg@langelandkommune.dk

10-06-2024

J. nr. 24/2468

Ref: gibjha

Landzonetilladelse til musikarrangement, Liv og Glade Dageløkke.

Dageløkke Havn 5-7, 5953 Tranekær, Matrikelnummer 39a og 7000c, Fæbæk By, Bøstrup.

Afgørelse

Langeland Kommune **meddeler hermed landzonetilladelse** efter planloven § 35, stk. 1. til det ansøgte på adressen. Med følgende vilkår:

- At Musikarrangementet afholdes i uge 28 med varighed af maksimalt 2 dage (4 dage med opsætning og nedtagning).
- At arrangementet udføres i overensstemmelse med ansøgningsmaterialet
- At der foreligger fuldmagt fra ejer om brug af arealet
- At der foreligger dispensation fra naturbeskyttelsesloven §15
- At arrangementet maksimalt må omfatte 3500 gæster pr. dag.

Tilladelsen må ikke benyttes før klagefristen på 4 uger er udløbet. Der gøres yderligere opmærksom på, at tilladelsen bortfalder automatisk, hvis den ikke er udnyttet inden for 5 år fra dags dato.

Tilladelsen bliver offentliggjort på www.langelandkommune.dk den **10.06.2024**

Fristen udløber således **den 08.07.2024, kl. 23.59.**

Denne tilladelse er gældende i 5 år fra 2024 til 2029.

Ansøgning

Langeland Kommune har den 25.03.2024 modtaget en ansøgning om afholdelse af midlertidig musikarrangement ved Dageløkke havn, Liv og Glade Dageløkke.

Arrangementet afholdes i uge 28 med varighed af 2 dage. Opsætning af arrangement opstartes dagen før og nedtagning udføres dagen efter arrangementet er afholdt. Arrangementet vil derved med opsætning og nedtagning forløbe over 4 sammenhængende dage.

Arrangementet vil foregå på arealet syd for Dageløkke Havn beliggende i landzone samt havnens nordlige del beliggende i byzone. Parkeringsarealet på matrikel 7000c inddrages også som en del af arrangementspladsen.



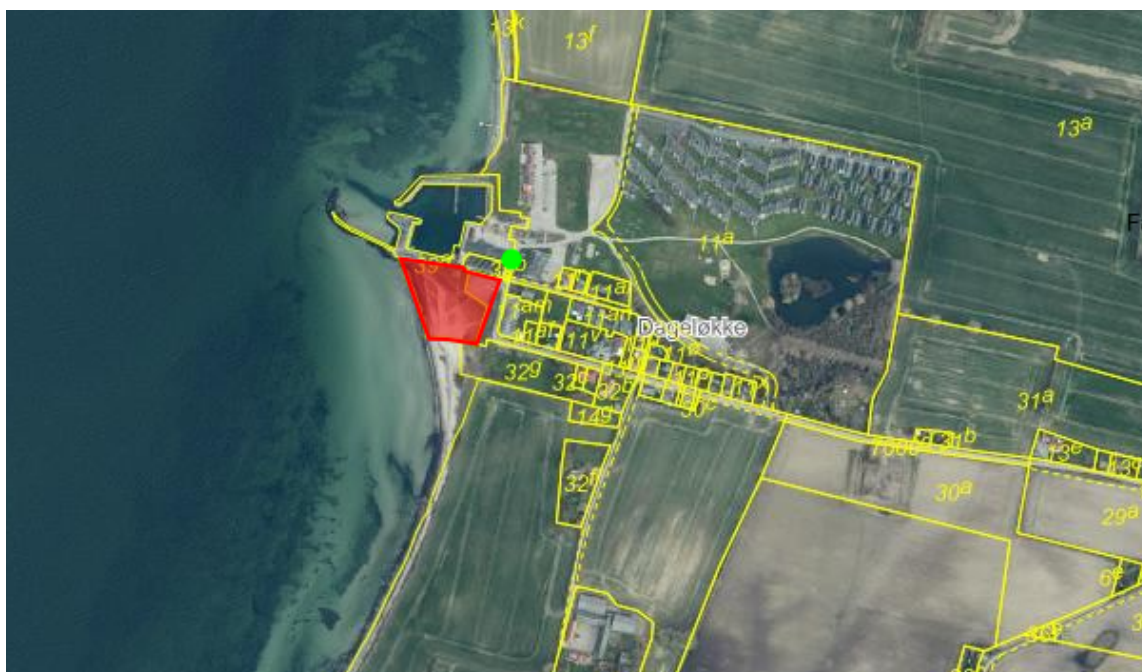


Der vil i forbindelse med arrangementet blive opstillet en scene samt bordbænke sæt, foodtrucks og diverse barer og arrangement området vil være indhegnet.

Musikken vil foregå i tidsrummet fra kl. 12.30 til kl. 23.00. Lydniveauet vil blive inden for rammerne af Dansk Live lydpolitik med max. Db. på 103.

Arrangementet vil have et forventet besøgstal på ca. 3500 gæster pr. dag.

Der er ingen veje der vil blive afspærret i forbindelse med arrangementet og parkeringsarealer vil være beliggende i tilknytning til arrangementet.



På kortet er ejendommen markeret med rød.

Sagens oplysninger

Arealet er beliggende i landzone indenfor kystnærhedszonen og strandbeskyttelse.

I landzone må der ikke opføres ny bebyggelse eller ske ændringer af anvendelsen af eksisterende bebyggelse og ubebyggede arealer uden landzonetilladelse efter Planlovens § 35 stk.1.

Det fremgår af vejledningen om landzoneadministration, at en kortvarig ændring af anvendelsen af en bygning eller et areal ikke er ændret anvendelse, som kræver landzonetilladelse. En periode på under 6 uger anses for kortvarig.

Ifølge hidtidig praksis vil afholdelse af periodisk tilbagevendende arrangementer dog kræve landzonetilladelse uanset, at varigheden af det enkelte arrangement er under 6 uger.
2

Du kan kontakte databeskyttelsesrådgiveren om dine rettigheder i henhold til databeskyttelseslovgivningen.
På www.datatilsynet.dk kan du læse mere om databeskyttelsesrådgiverens rolle.
Kontakt databeskyttelsesrådgiveren på e-mail: dpo.langeland@bechbruun.com eller tlf. 72 27 30 02.





Langeland Kommune finder således, at det ansøgte kræver landzonetilladelse.

Politisk behandling landzonetilladelse:

Ansøgningen blev den 07.05.2024 behandlet på Klima-, Trafik- og Teknikudvalgsmøde.

Direktionen foreslog følgende:

- At der meddeles landzonetilladelse til afholdelse af et årligt tilbagevendende Musikarrangement ved Dageløkke Havn jf. Planlovens §35

Indstillingen blev godkendt af Klima-, Trafik- og Teknikudvalgsmøde den 07.05.2024.
Se dagsordenpunkt **bilag 1**

Nabohensyn

Der er foretaget skriftlig orientering jævnfør planlovens § 35 stk. 4, da Langeland Kommune har vurderet, at arrangementet kan være af betydning for naboerne, idet der ændres på eksisterende forhold, og dette derfor vil kunne påvirke nærmeste nabo.

Der er foretages naboorientering i perioden 21.05.2024 til den 04.06.2024. Der er i perioden modtaget 3 besvarelser. **Se bilag 2**

Administrationen har efterfølgende anmodet ansøger om at besvare de indkomne bemærkninger og indsigelser. Se ansøgers besvarelse **bilag 3**

Nabobemærkninger og indsigelser omhandler følgende:

Strandarealet:

Der gøres opmærksom på at strandarealet er blevet ryddet for hybenroser og marhalm. Ansøgers oplyser, at det er korrekt, at der er ryddet for hybenroser dog ikke marhalm. Miljøstyrelsen oplyser at hybenrosen anses for at være en invasiv art i Danmark og udgør en trussel mod strandoverdrev. Denne må derfor opgraves og fjernes uden yderligere tilladelse.

Trafikale udfordringer:

Der gøres opmærksom på at der ifm. arrangementet sidste år opstod trafikale udfordringer for naboer.

Ansøger gør opmærksom på at der ifm. afholdelse af arrangementet vil være mulighed for at kontakte arrangør hvis der opstår trafikale udfordringer.

Langeland Kommune vurderer at indkomne indsigelse ikke medvirker til et afslag ifm. afholdelse af arrangementet.





Langeland Kommunes afgørelse om landzonetilladelse begrundes med følgende vurderinger:

Kystnærhedszonen:

Dageløkke havn 5-7 er beliggende indenfor kystnærhedszonen jf. Langeland Kommunes retningslinjer i Kommuneplanen 2021 – 2033.

Kystnærhedszonen er en zone langs de danske kyster, hvor der skal tages særligt hensyn til landskabet jf. planlovens §5a og §35 stk. 3. Der må således kun meddeles tilladelse såfremt det ansøgte har helt underordnet betydning i forhold til de nationale planlægningsinteresser i kystområderne. I den kystnære zone kan der kun planlægges for anlæg i landzone, såfremt der foreligger en særlig planlægningsmæssig og/eller funktionel begrundelse for kystnær lokalisering.

Tilladelse efter planlovens §35 i den kystnære zone kan endvidere kun meddeles, såfremt det ansøgte har helt underordnet betydning i forhold til de nationale planlægningsinteresser.

Langeland Kommune vurderer ikke, at det ansøgte vil få en sådan indvirkning på kystlandskabet, at der skal gives afslag, da anvendelsesændringen har midlertidig karakter. Det ansøgte vurderes derfor at have helt underordnet betydning i forhold til de nationale planlægningsinteresser i kystområderne

Særlige udsigter:

Landskabet indeholder en række værdifulde udsigter, der har stor betydning for oplevelsen af landskabet. Nærheden til havet giver alle Langelands kyster særlige udsigter og visuelle oplevelsesmuligheder. Inden for de udpegede områder er det vigtigt, at de værdifulde udsigtskiler og sigtelinjer sikres, selv om der planlægges for nye arealanvendelser.

Udpegningen af særlige udsigter skal ses som en interessezone, hvor der skal være særlig opmærksomhed på at friholde væsentlige udsigtskiler og sigtelinjer. Dette for at sikre oplevelser af kysten fra landskabet, oplevelser på langs af kystlandskabet, eller oplevelser af kystrummet mellem Langeland og de modstående kyster.

Langeland Kommune vurderer, at ansøgte anvendelsesændring ikke vil påvirke det sammenhængende landskab væsentligt. Anvendelsesændringen medfører ikke ændringer i de eksisterende forhold og der opføres ikke ny bebyggelse.

Anvendelsesændringen vil ikke forringe naturoplevelsen omkring området herunder de særlige udsigter, da der er tale om midlertidig anvendelse.





Øvrige åbne land:

Jf. Kommuneplan 2021-2033 8.2 Landskab. Det øvrige åbne land rummer en række generelle landskabelige værdier og karaktertræk som det er væsentligt at vedligeholde. Det gøres bedst ved altid at tilpasse nye anlæg, bebyggelse mv. til landskabets eksisterende karakter.

Arrangementet anses for at have midlertidig karakter og vurderes derved ikke påvirke områdets landskabelige værdier og karaktertræk.

Langeland Kommune vurderer ikke, at den midlertidige anvendelsesændring vil påvirke landskabets eksisterende karakter.

Begrundelse

Formålet med planloven er at sikre sammenhængende planlægning, der forener de samfundsmæssige interesser i arealanvendelsen, medvirke til at værne om landets natur og miljø samt skabe gode rammer for vækst og udvikling i hele landet, så samfundsudviklingen kan ske på et bæredygtigt grundlag med respekt for menneskets livsvilkår, bevarelse af dyre- og planteliv og øget økonomisk velstand.

Landzonebestemmelserne har blandt andet til formål at hindre spredt og uplanlagt bebyggelse i det åbne land, samt at varetage landskabelige interesser.

Områdets ved Dageløkke Havn vurderes, at kunne rumme arrangementet med udgangspunkt i anmeldte aktiviteter, omfanget samt at arrangementets varighed er begrænset til to dage (4 dage).

Anvendelsesændringen vurderes også at kunne rummes indenfor Langeland Kommunes landzoneadministration. Det vurderes derfor, at ændringen ikke vil være i strid med Langeland Kommunes plangrundlag.

Vurdering Natura 2000 og bilag IV arter

Før kommunen kan give tilladelse, skal der foretages en konkret vurdering af, om det ansøgte projekt kan beskadige eller ødelægge yngle- eller rasteområder i det naturlige udbredelsesområde for bilag IV-arter, jf. gældende habitatbekendtgørelse 12.

Langeland Kommune har registreret følgende bilag IV-dyrearter: Marsvin, Hasselmus, Dværgflagermus, Vandflagermus, Sydflagermus, Brunflagermus, Troldflagermus, Bredøret flagermus, Langøret flagermus, Markfirben, Klokkefrø, Spidssnudet frø, Springfrø, Strandtudse, Grønbroget tudse og Stor vandsalamander.

Der er ikke registreret bilag IV-plantearter i Langeland Kommune.

Dageløkke Havn 5-7 er ikke beliggende i det naturlige udbredelsesområde for arter opført på habitatdirektivets bilag IV. Kommunen har ikke kendskab til konkrete forekomster af arterne eller deres levesteder i nærheden af Dageløkke Havn 5-7.

5





Myndighederne må ikke gennemføre planer eller projekter, der kan skade de arter og naturtyper, som de internationale Natura 2000-områder er udpeget for at beskytte. Derfor er vi forpligtet til at vurdere konsekvenserne af projekter, der kan påvirke et Natura 2000- område.

Der findes ikke områder registreret med nationalt beskyttet natur, Natura 2000-områder eller bilag IV-arter i nærheden af ansøgte.

Byggetilladelse

Vær opmærksom på, at tilladelsen ikke må benyttes før klagefristen, udløber og kommunen har meddelt byggetilladelse.

I denne tilladelse er der ikke taget hensyn til om byggeriet lever op til kravene i byggeloven.

Venlig hilsen

Gitte Bjørnø Hansen
Byggesagsbehandler
Plan og Byg

Kopi af denne landzonetilladelse sendes til:

Friluftsrådet Langeland@friluftsradaet.dk

Danmarks Naturfredningsforening dnlangeland-sager@dn.dk og langeland@dn.dk

Dansk Ornitologisk Forening natur@dof.dk





Klagevejledning

Afgørelser efter planlovens § 35 kan påklages til Planklagenævnet af styrelsen og andre med retlig interesse i sagens udfald samt af landsdækkende foreninger og organisationer efter planlovens § 59 stk. 2.

Klage til Planklagenævnet over en administrativ afgørelse skal være indgivet inden 4 uger fra den dag, afgørelsen er modtaget. Hvis afgørelsen er offentligt bekendtgjort, regnes klagefristen fra bekendtgørelsen. Hvis klagefristen udløber på en lørdag eller en helligdag, forlænges fristen til den følgende hverdag.

Hvis du ønsker at klage over afgørelsen, kan du klage til Planklagenævnet via Klageportalen, inden klagefristen udløber. En tilladelse må ikke udnyttes, før klagefristen er udløbet.

Rettidig klage efter § 58 stk. 1. nr. 1 og 2 har opsættende virkning medmindre Planklagenævnet bestemmer andet.

Du opretter en klage i Klageportalen og indgang hertil sker via www.borger.dk og www.virk.dk. Du logger på www.borger.dk eller www.virk.dk, ligesom du plejer, typisk med NEM-ID.

Vær opmærksom på, at du som klager bærer risikoen for, om klagen er korrekt indgivet inden klagefristens udløb. En klage anses for at være indgivet, når den er tilgængelig i Klageportalen for den myndighed, der har truffet afgørelse i sagen. "Tilgængelig" betyder, at du som klager har godkendt klagen og betalt gebyret/bestilt en faktura i Klageportalen, så myndigheden har mulighed for at gøre sig bekendt med klagen.

Planklagenævnet påbegynder først behandlingen af en klage, når gebyret er modtaget.

Gebyr for indbringelse af klager er pr. 9. juni 2016 fastsat til 900 kr. for privatpersoner og 1800 kr. for organisationer og virksomheder.

En klage bliver afvist, hvis klagefristen ikke er overholdt, hvis klageren ikke er klageberettiget, eller hvis klagen vedrører spørgsmål, som ikke kan påklages til Planklagenævnet. Planklagenævnets afgørelser er endelige og kan ikke indbringes for anden administrativ myndighed.

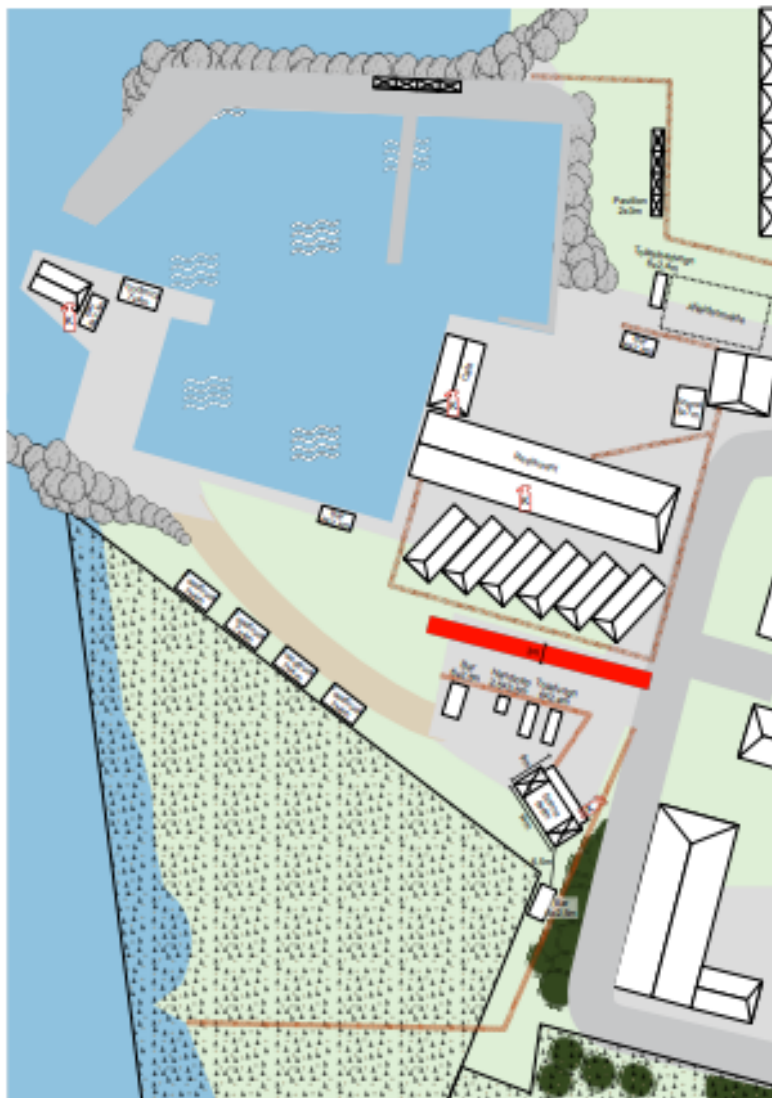
Planklagenævnets afgørelser kan indbringes for domstolene senest 6 måneder efter, at nævnets afgørelse er truffet.

For yderligere information: <http://naevneneshus.dk/planklagenaevnet>.










Arrangementsplan:



SIGNATURER

-  Brandvej - 3m bredt
-  Co2 slukker
-  Byggepladshegn
-  Strandbeskyttelseslinje

Pladsforordning: Liv Og Glade Dage 2024	Målestok: 1:438
Vejd adresse: Dageløkke Havn, 5953 Tranekær	
tegnet af: EventC	Revideret: 04.03.2024
Dato for udarbejdelse:	



Landzonetilladelse - Musikarrangement i Dageløkke

24/2468 01.03.03 Åben Sag

Resume

Langeland Live ApS har igen i år ansøgt om at afholde "Liv og Glade Dageløkke" på Dageløkkehavn den 10. og 11. juli 2024. Musikken starter kl. 12.30 og slutter kl. 23.00.

Arrangementet omfatter opstilling af scene, telte og mindre faciliteter som ølvogne og toiletvogne. Der forventes ca. 3500 gæster pr. dag. Der vil ikke være overnatning på pladsen. Opbygningen af pladsen vil starte den 9. juli 2024, og pladsen forventes ryddet den 12. juli 2024.

Arrangementet vil foregå på arealet syd og nord for Dageløkke Havn og er et tilbagevendende arrangement, hvorfor der kræves en landzonetilladelse.

Klima-, Trafik- og Teknikudvalget skal træffe afgørelse om landzonetilladelse.

Sagsfremstilling

Dageløkke Havn 5, Tranekær er beliggende i landzone.

I landzone må der ikke uden tilladelse fra kommunen foretages udstykning, opføres ny bebyggelse eller ske ændring i anvendelsen af bestående bebyggelse og ubebyggede arealer, jf. planlovens § 35, stk. 1.

I henhold til Planklagenævnets praksis vil afholdelse af periodisk tilbagevendende arrangementer kræve landzonetilladelse uanset at varigheden af det enkelte arrangement er under 6 uger.

Ansøgte kræver derfor landzonetilladelse jf. planloven §35.

Arrangementet forudsættes afholdt i princippet som beskrevet i bilag, ansøgning og oversigtskort. Ved væsentlig ændring i forhold til indretning af arealer, de tidsmæssige rammer for arrangementet eller de udbudte aktiviteter, vil der være krav om fornyet landzonetilladelse.

Arrangementet vil fremover stadig være omfattet af anden lovgivning og kræve indhentning af de nødvendige tilladelser før afholdelse.

Afledte konsekvenser

Hvis der ændres på arrangementet i forhold til placering, omfang mm. vil det udløse krav om fornyet landzonetilladelse.

Indstilling

Direktionen indstiller:

- At der meddeles landzonetilladelse til afholdelse af et årligt tilbagevendende Musikarrangement ved Dageløkke Havn jf. Planlovens §35

Beslutning i Klima-, Trafik- og Teknikudvalget den 07-05-2024

Godkendt

Afbud under hele mødet:

René Larsen

Joan Kate Sand Pedersen deltog som stedfortræder

Dageløkke, den 2. juni 2024.

Nabohøring vedrørende arrangementet "Liv og Glade Dage" i Dageløkke 2024:

Jeg er ejer af Dageløkke Marina 1S som er en af de nærmeste naboer til arrangement "Liv og Glade Dage" i Dageløkke.

Jeg har følgende bemærkninger til arrangementet:

- Siden de nye ejere har overtaget Dageløkke Havn har de lavet en total renovering af såvel hele havnen samt bygninger. I forbindelse med denne store opgave har der været en god dialog med havnen og arbejdet er blevet udført på en måde så vi naboer der bor tættes på havnen ikke har været generet af den store ombygning. Resultatet er blevet helt fantastiks for Dageløkke og hele Langeland og vil fremadrettet være med til både at skabe arbejdspladser og trække turister til Langeland. Så vi er gået fra en totalt nedslidt havn og bygninger til en top moderne havn til gavn for både sejlere, autocampere og hele Langeland. Kort sagt "FRA SKROT til SLOT".
- Hvad angår "Liv og Glade" arrangementet vil jeg knytte følgende kommentarer til 2023 arrangementet.
 - Der var helt styr på forandring fra havn til festival plads.
 - Arrangement forløb fantastiks uden tumult og ballade og med en rigtig god stemning
 - Ingen trafikale problemer. Alle kunne komme til og fra deres huse i Dageløkke og de der var sat til at dirigere trafikken havde helt styr på dette
 - Dagen efter festivalen var slut var tingene pakket ned og strand og havneområdet rensed for affald og hele området var tilbage til dagligdagen igen.
- Dejligt at læse i naboorienteringen at det hvert år vil blive et tilbagevendende arrangement og som nabo til arrangementet ser jeg med stor glæde frem til "liv og Glade dage 2024" og fremover.

John Malling Dageløkke Marina 1S. n [REDACTED]

From: [REDACTED]
Sent: Sun, 26 May 2024 14:01:24 +0200
To: Gitte Bjørnø Hansen
Subject: Vedr. festival Liv og Glade Dageløkke

Kære Gitte Bjørnø Hansen

Tak for naboorientering om forholdene vedrørende Dageløkke Havns afvikling af festival "Liv og Glade Dageløkke".

Det er ikke alle, der er begejstrede for en festival hvert år i uge 28. Dageløkke er jo en lille "naturperle".

Vi har dog stor forståelse for, at den nyetablerede (og meget fint istandsatte) Dageløkke Havn gerne vil lave events og have indtjening. Havnen har jo dog også et fint spillested (kaldet Mytteriet), hvor der kunne etableres mindre musikarrangementer og evt. spisning for et mindre publikum.

Uge 28 er lige i industriferien, hvor mange folk (både lokale, det bagvedliggende store sommerhusområde samt udefra kommende) gerne vil til stranden, se solnedgang mm., og vi har fået oplyst, at den offentlige parkeringsplads samt nedgangen til stranden vil være afspærret i hele uge 28.

Med hensyn til afspærring af tilgang til stranden:

Før de nye ejere af havnen overtog stedet har det altid været muligt for folk at kunne trække deres kajak, lille gummibåd med motor eller lille sejlbåd via den offentlige parkeringsplads og ned til vandkanten. De nye ejere har monteret en bom (der aldrig har været der før) samt bruger hele hjørnet på den offentlige parkeringsplads til opbevaring af diverse tunge og store ting, ikke bare uge 28 men altid. Nogle folk har fået skældud af havnens nye ejere, fordi de har trukket en lille vogn med en gummibåd og sat i vandet. Kan det passe, at det ikke er tilladt (på andre tider end under festivalen)?

Havnens ejere har desuden ryddet store dele af stranden for hybenbuske mm. på et stort areal, der ikke hører til havnens område. Den opgravede beplantning er kørt længere hen ad den offentlige strand og placeret i store bunker.

Vi ønsker dog ikke at stille os i vejen for festival i uge 28, da det nu er festival, som havnens nye ejere ønsker, men vi vil håbe, at der straks efter festivalen er afviklet bliver samlet alt affald/efterladenskaber op i naturen og på stranden.

De bedste hilsner fra

Annette og Lennart Juul Steen, Dageløkkevej 48 B
Knud-Erik Jensen, Dageløkkevej 25

Gitte og Peter Andrés, Dageløkkevej 19
Brittha og Ole Albertsen, Dageløkkevej 44 og 46
Irene Sommer og Jack Stæhr, Dageløkkevej 48 A

From: Svend Erik Agerfeld
Sent: Thu, 23 May 2024 11:03:38 +0200
To: Gitte Bjørnø Hansen
Subject: Vedr. naboorientering vedr. Liv og glade Dageløkke
Attachments: festival 1.jpg, festival 2.jpg.PNG, festival 3.jpg.PNG, festival 4.jpg.PNG, strand 1.jpg, strand 2.jpg

Til Gitte Bjørnø Hansen

Vedr. J. nr.:24/2465

Ang. Festival Liv og glade Dageløkke.

Efter at have modtaget Langeland Kommunes skrivelse om nabohøring fremsendes hermed oplysninger fra os, som er nærmeste naboer, til den festival der oplyses skal være af tilbagevendende karakter.

Vi har de sidste 15 år været de lykkelige ejere af adressen Dageløkke Havn 3A. Vi er dog i den situation at glæden er ved at forsvinde efter at området har fået status som festival område.

Sidste år d. 24 juli 2023 fremsendes billedokumentation for hvordan parkeringspladsen foran vores hus afspærres, og massive vogntog gør deres indtog. Det var allerede mandag morgen, hvor festivallen skulle afholdes torsdag.

Vi havde på intet tidspunkt fået nogen som helst information fra såvel Langeland Kommune eller Dageløkke Havn som arrangør, om at der skulle afholdes en stor musikfestival.

Vi var derfor meget rystede over at adgangen til vores hus skulle spærres af for og bag huset med store stål hegn, der ikke var flytbare.

Der var i de efterfølgende 2 døgn så meget støj fra diverse maskiner, at vi blev nødt til at køre fra sommerhuset midt i vores sommerferie. Alt i alt blev der brugt 7-8 dage på 1. dags festival før området lignede sig selv nogenlunde.

At Langeland Kommune kan give tilladelse til sådan en festival, lige udenfor døren til 6 sommerhuse er for os ubegribeligt. Husene var totalt afspærret fra mandag morgen, uden adgang og det var ikke muligt at kigge ud på andet end lastbiler og toiletvogne.

Det er en katastrofe for de 6 huse i Dageløkke. En af vores naboer har netop sat sit hus til salg af samme årsag og vi overvejer at gøre det samme.

Ligeledes er det en umulighed for de ejere der udlejer deres sommerhus at udleje huset den uge som festivallen står på.

Ejeren af Dageløkke Havn, Kim Loudrup, gør fuldstændig hvad der passer ham. Senest har han ryddet et meget stort offentligt strandstykke ud for vores hus for hybenbuske og marhalm, for sikkert at kunne bruge det nye stykke af stranden til Beach-barer mm. På en offentlig strand! Kan det være lovligt ? Foto fra denne rydning vedhæftes samt foto af de grimme bunker som blev læsset af længere ude på den offentlige strand.

Det virker på Langeland Kommunes skrivelse til os naboer, som om at beslutningen om tilladelsen til festivalen allerede er givet. Det er vi derfor yderst kede af, og vi vil af den grund blive nødt til ikke at holde vores sommerferie i Dageløkke i 2024 som vi ellers altid har gjort i 15 år.

Denne oplysning til kommunen om de faktiske forhold for os naboer er sendt som et råb om hjælp og om forståelse for vores situation.

Med venlig hilsen,

Svend Erik Agerfeld

Agerfeld Ejendomme
Bjørnemosevej 18
5700 Svendborg

[Redacted]

[Redacted]


Mail [Redacted]





Virusfri www.avg.com




10:10 📶 🔋
[Tranekeer - Dageløkke](#) Rediger
24. juni 2023 21:17
































Svar på klager vedrørende Nabohøring omkring afvikling af Liv og Glade Dageløkke 2024.

Svar på brev fra John Malling: Tusind tak for de flotte ord.

Svar på brev fra Irene Sommer og Jack Stæhr mfl.: Den offentlige P plads og adgangen til det private Strandområde vil være begrænset i perioden den 8. juli til og med den 12. juli af sikkerhedsmæssige grunde. Vi er sikker på at Strandområde er mere ryddet efter festivalen inden før.

Rydning af Strandområdet for den invasive busk rynket rose (hybenrose) er sket i år som det er sket i de seneste 15 år. Naturstyrelsen og Miljøministeriet beder begge om hjælp til at vi alle holder rynket rose nede, hvorfor vi i år har gjort endnu mere for at holde den nede.

Der var ingen marehalm på området der er blevet ryddet og vi har ingen marehalm fjernet. Vi elsker marehalm og har sat flere marehalm på området ved havnen.

Svar på brev fra Svend Agerfeld: Adgang til husene under festivalen blev ikke spærret i 2023 og bliver det heller ikke i 2024. Når man afvikler en festival, er der en del tungt udstyr som skal ankomme og dette forventes at ske i fra den 8. juli og de sidste er borte den 15. juli. Vi vil gøre vores bedste for at undgå gener for naboerne, og vil gøre alt hvad vi kan for at sikre, at alle har adgang til deres sommerhus, også under festivalen.

Der vil inden festivalen blive uddelt naboskriv med køretilladelser. I dette skriv vil der være et telefonnummer de kan ringe til, hvis de oplever at adgangen til deres grund er spærret.

Umiddelbart var beboerne af Dageløkke Havn under festivalen i 2023 glade gæster på festivalen og benyttede de fribilletter vi i forbindelse med informationsbrevet havde delt ud til naboerne. Så vidt vi ved er huset allerede til salg og vi håber at den levende havn bliver en aktiv del af salgsargumenterne.

Mvh. Bo Petersen, Direktør Langeland Live ApS



Langeland Live ApS
Mikkel Kjærsgaard
Dageløkke Havn 5
5953 Tranekær

Kystdirektoratet
J.nr. 24/04643-6
Ref. Martin Kangas
Christensen
07-06-2024

Dispensation til arrangementet Liv og Glade Dageløkke 10. og 11. juli 2024 inden for strandbeskyttelseslinjen

Ansøgning

Du har søgt om dispensation fra naturbeskyttelseslovens¹ § 15 til at afholde arrangementet Liv og Glade Dageløkke 10. og 11. juli 2024 inden for strandbeskyttelseslinjen på ejendommen matr. nr. 39a, Fæbæk By, Bøstrup, Dageløkke Havn 7, 5953 Tranekær, Langeland Kommune.

Afgørelse

Kystdirektoratet giver dispensation efter naturbeskyttelseslovens § 65b, stk. 1, jf. § 15, til det ansøgte.

Dispensationen gælder kun strandbeskyttelseslinjen. Du skal selv undersøge, om projektet kræver tilladelse efter anden lovgivning.

Dispensationen bortfalder, hvis den ikke er udnyttet inden 3 år efter, at den er meddelt, jf. naturbeskyttelseslovens § 66, stk. 2.

I kan læse mere om lovgrundlaget for afgørelsen i bilag 1.

Afgørelsen kan påklages

Afgørelsen kan påklages inden for fire uger.

Du må ikke udnytte dispensationen før klagefristen er udløbet. Hvis der bliver klaget over afgørelsen, er dispensationen ikke gældende før klagesagen er færdigbehandlet. Du vil få direkte besked fra Kystdirektoratet med oplysninger om, hvordan du skal forholde dig, hvis der bliver klaget over afgørelsen.

Du kan se en klagevejledning i bilag 2.

¹ Lovbekendtgørelse nr. 1392 af 4. oktober 2022 om naturbeskyttelse.

Redegørelse for sagen

"Liv og glade Dageløkke" er en 2. dages arrangement med koncerter, som afholdes den 10 og 11 juli 2024. Der ansøges om at bruge et areal ved Dageløkke Havn.

Det strandbeskyttede areal vil blive en del af arrangementsområdet, men alle midlertidige konstruktioner, foodtrucks, toiletter mv placeres uden for det strandbeskyttede areal, bortset fra et hegn over stranden. Der vil herudover kun ske færden af gående gæster i området, som der også sker til daglig.

Der vil ifølge ansøger løbende og efter festivalen, blive ryddet for evt. affald o.l.



Situationsplan viser eksisterende bygninger og midlertidigt opstillede faciliteter med hvid. Hegn er markeret med rødbrun streg.



Kort over området. Strandbeskyttelseslinjen er vist med orange skravering.

Ejendommen er ejet af Dageløkke Havn Aps. Der er medsendt fuldmagt fra ejeren til afholdelse af arrangementet.

Vurdering efter lovgivning om international naturbeskyttelse

I behandlingen af en ansøgning om dispensation fra strandbeskyttelseslinjen skal Kystdirektoratet vurdere, om det ansøgte kan påvirke Natura 2000-områder eller dyre- og plantearter på habitatdirektivets bilag IV. Læs evt. mere herom i bilag 1.

Natura 2000

Det nærmeste Natura 2000-område (nr. 116 Centrale Storebælt og Vresen) ligger ca. 2,5 km mod nord. Natura 2000-området omfatter habitatområde nr. 100. Udpegningsgrundlaget for Natura 2000-området ses i bilag 3.



Det er Kystdirektoratets vurdering, at det ansøgte ikke i sig selv, eller i forbindelse med andre planer og projekter, kan påvirke Natura 2000-området væsentligt. Ved vurderingen er der særligt lagt vægt på at der er tale om et kortvarigt arrangement i god afstand til Natura 2000-området. Det ansøgte vil således efter Kystdirektoratets vurdering ikke medføre en væsentlig påvirkning af de naturtyper, levesteder og/eller arter, som området er udpeget for at bevare, og der er derfor ikke behov for en nærmere konsekvensvurdering.

Bilag IV-arter

På baggrund af et generelt kendskab til bilag IV-arters forekomst i Danmark og deres valg af levested samt gennemgang af offentlige databaser, vurderer Kystdirektoratet, at lokaliteten ikke er et potentielt levested for bilag IV-arter.

Kystdirektoratet vurderer på denne baggrund, at det ansøgte projekt ikke vil medføre beskadigelse/ødelæggelse af plantearter eller yngle- eller rasteområder for de dyrearter, der fremgår af habitatdirektivets bilag IV.

Begrundelse for afgørelsen

Det ansøgte ligger inden for strandbeskyttelseslinjen og forudsætter derfor dispensation efter naturbeskyttelsesloven.

Arrangementer som f.eks. cirkus, teltlejr eller afholdelse af koncert eller sportsarrangement er i sagens natur midlertidige, men kræver på grund af en potentiel indvirkning på kysten en dispensation. I vurderingen af sådanne arrangementer skal det anvendte areal, deltagerantallet og den tidsmæssige udstrækning af arrangementet tages i betragtning. Endvidere skal det pågældende areals karakter og anvendelse i øvrigt indgå i vurderingen af, om der må meddeles dispensation.

Kystdirektoratet vurderer, at der er tale om et kortvarigt arrangement, at det kun i begrænset omfang berører det strandbeskyttede areal. Arrangementet medfører øget færdsel, men i et område, der i forvejen antages at være velbesøgt, da det ligger tæt ved byen og havnen.

Kystdirektoratet har vurderet det ansøgte i forhold til international lovgivning om naturbeskyttelse og konkluderet, at der ikke er hensyn, der taler afgørende imod det ansøgte. Se afsnittet "Vurdering efter lovgivning om international naturbeskyttelse".

Kystdirektoratet giver på denne baggrund dispensation til det ansøgte.



Med venlig hilsen

Martin Kangas Christensen
makch@kyst.dk

Bilagsliste:

Bilag 1: Lovgivning

Bilag 2: Klagevejledning

Bilag 3: Udpegningsgrundlaget for Natura 2000-området

Afgørelsen er også sendt til:

- Langeland Kommune, post@langelandkommune.dk
- Svendborg Kommune, kulturogplan@svendborg.dk
- Danmarks Naturfredningsforening, dn@dn.dk
- Danmarks Naturfredningsforening, Langeland, langeland@dn.dk
- Friluftsrådet centralt, fr@friluftsradet.dk
- Friluftsrådet, Kreds Sydfyn, sydfyn@friluftsradet.dk
- Dansk Ornitologisk Forening, natur@dof.dk og dof@dof.dk
- Dansk Ornitologisk Forening, Langeland, langeland@dof.dk
- Dansk Botanisk Forening, Fynskredsen, fynskredsen@botaniskforening.dk
- Dansk Kano og Kajak Forbund, miljo@kano-kajak.dk
- Danmarks Jægerforbund, sager@jaegerne.dk

Afgørelsen offentliggøres desuden på Kystdirektoratets hjemmeside, www.kyst.dk.



Bilag 1: Lovgrundlag

Naturbeskyttelsesloven

Af naturbeskyttelseslovens² § 15 fremgår, at der ikke må foretages ændringer i tilstanden af strandbredder eller af andre arealer, der ligger mellem strandbredden og strandbeskyttelseslinjen. Formålet med bestemmelserne om strandbeskyttelse er at sikre, at arealerne nær kysten bevares så uberørte som muligt. Hermed varetages landskabelige, biologiske og rekreative hensyn.

Forbuddet mod tilstandsændringer betyder bl.a., at der ikke må opføres bebyggelse, foretages terrænændringer eller etableres beplantning inden for strandbeskyttelseslinjen. Der må heller ikke etableres hegn, placeres campingvogne og lignende, og der må ikke foretages udstykning, matrikulering eller arealoverførsel, hvorved der fastlægges skel.

En række ændringer er dog umiddelbart undtaget fra forbuddet. Undtagelserne fremgår af lovens §§ 15a og 15b. Kystdirektoratet har desuden mulighed for at dispensere til visse anlæg, eller hvis der er tale om et særligt tilfælde, jf. lovens § 65b.

Af hensyn til de nationale interesser, der er knyttet til kystområderne, administreres bestemmelserne om strandbeskyttelse meget restriktivt. Der dispenseres desuden kun, når dispensationen vil være uden konsekvenser for den fremtidige administration af strandbeskyttelseslinjen.

Lovgivning om international naturbeskyttelse

Ifølge habitatbekendtgørelsen³ skal Kystdirektoratet, før der gives dispensation fra strandbeskyttelseslinjen, vurdere om det ansøgte i sig selv eller i forbindelse med andre planer og projekter kan påvirke et Natura 2000-område væsentligt (en væsentlighedsvurdering). Direktoratet vurderer i den forbindelse, om det ansøgte kan påvirke områdets naturtyper og levesteder samt de arter, som området er udpeget for at bevare. Hvis det ikke kan udelukkes, at det ansøgte kan påvirke et Natura 2000-område væsentligt, skal der foretages en nærmere konsekvensvurdering af projektets virkninger på Natura 2000-området under hensyn til bevaringsmålsætningen for det pågældende område. Viser vurderingen, at projektet vil skade det internationale naturbeskyttelsesområde, kan der ikke meddeles dispensation til det ansøgte.

Kystdirektoratet er desuden forpligtet til at varetage beskyttelseshensyn til en række dyr og planter (arter på habitatdirektivets bilag IV) over alt i landet, det vil sige uanset om de forekommer inden for et af de udpegede Natura 2000-områder eller udenfor. Der kan ikke gives dispensation fra strandbeskyttelseslinjen, hvis det ansøgte kan beskadige eller ødelægge yngle- eller rasteområder for de pågældende dyrearter eller ødelægge de pågældende plantearter.

² Lovbekendtgørelse nr. 1392 af 4. oktober 2022 om naturbeskyttelse.

³ Bekendtgørelse nr. 1098 af 21. august 2023 om udpegning og administration af internationale naturbeskyttelsesområder samt beskyttelse af visse arter.



Bilag 2: Klagevejledning

Kystdirektoratets afgørelse kan påklages til Miljø- og Fødevarerklagenævnet.

Klagefristen udløber 4 uger efter, at afgørelsen er meddelt. Er afgørelsen offentliggjort på vores hjemmeside, regnes fristen dog altid fra offentliggørelsen. Hvis klagefristen udløber på en lørdag eller helligdag, forlænges klagefristen til den følgende hverdag.

Klageberettigede er, jf. naturbeskyttelseslovens § 86:

- adressaten for afgørelsen
- ejeren af den ejendom, som afgørelsen vedrører
- offentlige myndigheder
- en berørt nationalparkfond oprettet efter lov om nationalparker
- lokale foreninger og organisationer, som har en væsentlig interesse i afgørelsen
- landsdækkende foreninger og organisationer, hvis hovedformål er beskyttelse af natur og miljø
- landsdækkende foreninger og organisationer, som efter deres formål varetager væsentlige, rekreative interesser, når afgørelsen berører sådanne interesser.

Der klages via Klageportalen, der kan findes på www.naevneneshus.dk, eller alternativt på www.borger.dk og www.virk.dk. Der logges ind med MitID. Klagen sendes gennem Klageportalen til den myndighed, der har truffet afgørelsen. En klage er indgivet, når den er tilgængelig for myndigheden i Klageportalen.

Det koster 900 kr. for privatpersoner og 1.800 kr. for virksomheder og organisationer i gebyr at indgive en klage. Betaling foregår via Klageportalen.

Miljø- og Fødevarerklagenævnet skal som udgangspunkt afvise en klage, der kommer uden om Klageportalen, hvis der ikke er særlige grunde til det. Hvis man ønsker at blive fritaget for at bruge Klageportalen, skal man sende en begrundet anmodning til Kystdirektoratet. Kystdirektoratet videresender herefter anmodningen til Miljø- og Fødevarerklagenævnet, som træffer afgørelse om, hvorvidt anmodningen kan imødekommes.

Fristen for eventuelt søgsmål ved domstolene er 6 måneder, jf. § 88, stk. 1, i naturbeskyttelsesloven.



Bilag 3: Udpegningsgrundlag for Natura 2000-område nr. 116 Centrale Storebælt og Vresen

Udpegningsgrundlag for Habitatområde nr. 100		
Naturtyper:	Sandbanke (1110)	Lagune* (1150)
	Bugt (1160)	Rev (1170)
	Strandvold med enårige planter (1210)	Strandvold med flerårige planter (1220)
	Kystklint/klippe (1230)	
Arter:	Marsvin (1351)	

Naturtyper og arter, der udgør det gældende udpegningsgrundlag for Natura 2000-området. Tal i parentes henviser til de talkoder, som benyttes for naturtyper og arter fra habitatdirektivets bilag 1 og 2. * angiver, at der er tale om en prioriteret naturtype. Udpegningsgrundlag for habitatområder er blevet revideret som beskrevet i basisanalysen.

Udpegningsgrundlaget er gennemgået i 2018-22. Naturtypen enårig vegetation på stenet strandvold (1210) er ikke til stede i habitatområde H100. Naturtypen gennemgås derfor ikke yderligere.

(fra [Natura 2000-planen 2022-27](#))