



Henrik Lund Elnegaard
Hedevejen 17
5932 Humble

Vækst og Bæredygtighed
Teknik og Miljø
Fredensvej 1
5900 Rudkøbing
Tlf. 63 51 60 00
teknik.miljoe@langelandkommune.dk

11-02-2020

J. nr. 19/7711

Ref: liem

§ 19 tilladelse til at anvende nedknust asfalt som belægning på ny vej ud for privat fællesvej matr. Nr. 31x Nordenbro, Magleby

Indholdsfortegnelse

	Emne	Side
1	Ansøgning	3
2	Kortlægning i henhold til Jordforureningsloven	3
3	Afgørelse	4
4	Vilkår	4
5	Miljøteknisk vurdering	6
6	Gyldighed og offentliggørelse	8
7	Klagevejledning	9
8	Liste over modtagere af kopi af tilladelsen	10
9	Oversigtsplan – Bilag 1	11
10	Lovgrundlag – Bilag 2	13
11	Erklæring fra entreprenør for udført arbejde – Bilag 3	14






Stamdata for projektet

Projektejer	Grundejer
Projektets adresse	Hedevejen 17, 5932 Humble
Projektets matrikelnummer	31x Nordenbro By, Magleby
Projektejers CVR-nr./P-nr.	18033801
Ansøger	Grundejer
Omfattet af Godkendelsesbekendtgørelsen, Bek. Nr. 1317 af 20. november 2018 med evt. senere ændringer	Nej, Projektets omfang og type vurderes at medføre, at sagen skal behandles efter Miljøbeskyttelsesloven §19.
Omfattet af VVM, lovbekendtgørelsen. 1225 af 25. oktober 2018	Nej.

Sagsbehandler	Telefon	Mail
Lisbeth Emsholm, Teknik og Miljø	63516044	teknikogmiljoe@langelandkommune.dk
Kvalitetssikret af: Julie Møhl Laursen, Teknik og Miljø		





1 Ansøgning

Grundejer har, med ansøgning dateret 4. september 2019 og supplerende oplysninger af den 9. september 2019, søgt om tilladelse til at anvende knust asfalt som øverste belægning på en ny markvej langs det sydlige skel af matr.nr. 31x Nordenbro By, Magleby tilhørende Hedevejen 17, 5932 Humble.

Det projekt, som tilladelsen vedrører, er udført, jf. nedenstående.

Der er der 4. september 2019 og 9. september 2019 søgt om tilladelse til at genanvende af knust asfalt som øverste belægning på markvej parallelt med en eksisterende fællesvej ud for 2 ejendomme hhv. Hedevejen 10 og 14. Endvidere er der søgt om at anvende knust asfalt på en forlængelse af markvejen ud for ejendommen Hedevejen 12 og videre mod vest langs det sydlige markskel.

Ansøgningen er behandlet i Trafik-, Teknik- og Miljøudvalget den 16. december 2019, der har truffet beslutning om at give lovliggørende tilladelse til at anvende knust asfalt på 80 meter markvej øst for vandløbet Hederenden. Der er samtidig meddelt afslag på at anvende knust asfalt ud over en samlet strækning på 80 meter.

Vejen er opbygget af et underlag – primært betonbrokker og lidt murbrokker. Herover er der udlagt øvre belægning (toplag) bestående af ca. 10 cm knust asfalt.


Belægningen med knust asfalt er placeret over grundvandsspejlet.

2 Kortlægning i henhold til jordforureningsloven

Der gøres opmærksom på at tilladelsen sendes i kopi til Region Syddanmark, der er myndighed mht. at afgøre, hvorvidt arealet, hvor det knuste asfalt er udlagt pr. 31. juli 2019, vil blive kortlagt som forurenet på vidensniveau 2, jf. § 5 i jordforureningsloven¹.

En kortlægning efter jordforureningsloven vil give anledning til en notering i matrikelregisteret, så det fremover vil fremgå heraf, at der findes forurenet jord på matriklen. Kortlægningen vil bl.a. medføre restriktioner for områdets fremtidige anvendelse, og i forbindelse med fremtidig bortskaffelse af jord fra arealet.

¹LBK nr. 282 af 27. marts 2017 om forurenet jord





3 Afgørelse

3.1 § 19 tilladelse

Langeland Kommune meddeler hermed lovliggørende tilladelse til det ansøgte på de i afsnit 4 nævnte vilkår. Tilladelsen er givet på grundlag af ansøgningen og oplysningerne i sagen i øvrigt, jævnfør beskrivelserne og bilagene til denne tilladelse.

Denne tilladelse vedrører anvendelse af knust asfalt på en vejlængde på 80 meter målt fra vejen Hedevejen og langs eksisterende privat fællesvej indtil ca. 10 meter vest for overkørsel til vandløbet Hederenden.

Der er samtidig i en særskilt afgørelse givet afslag til at anvende knust asfalt på en forlængelse af markvejen på marken vest for overkørslen til vandløbet Hederenden bortset fra 10 meter, vest for vandløbet, der allerede var anlagt pr. 31. juli 2019. Det fremgår af kortbilag, hvilken strækningen tilladelsen gælder for.

Tilladelse efter miljøbeskyttelsesloven § 19.

Der gøres opmærksom på, at § 19-tilladelsen ikke fritager fra krav om tilladelse, godkendelse eller dispensation efter anden lovgivning. Eventuelt byggeri må først påbegyndes, når der ligger en særskilt tilladelse til igangsættelse af byggeriet.

Det anvendte lovgrundlag er nærmere beskrevet på bilag 1.

Tilladelser efter miljøbeskyttelseslovens § 19 kan til enhver tid ændres eller tilbagekaldes af kommunen, uden erstatning, ved risiko for forurening af vandforsyningsanlæg eller ved risiko for miljøbeskyttelsen i øvrigt, jævnfør § 20 i miljøbeskyttelsesloven. Påbud, forbud og ændringer i henhold til miljøbeskyttelseslovens § 20 kan påklages.

4 Vilkår

4.1 Generelt

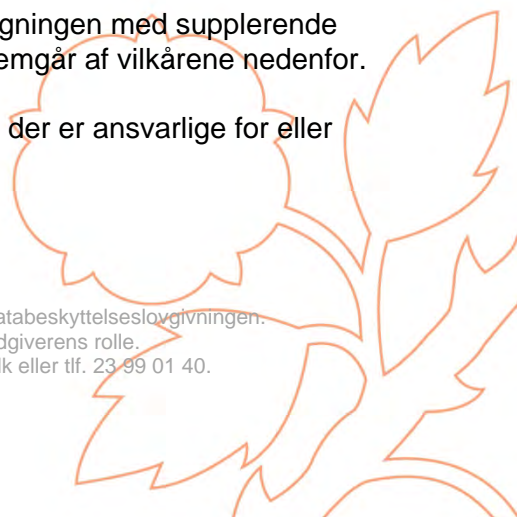
- 4.1.1 Projektet skal etableres og drives som beskrevet i ansøgningen med supplerende oplysninger, dog med de ændringer og tilføjelser, der fremgår af vilkårene nedenfor.
- 4.1.2 Denne tilladelses vilkår skal være kendt af de personer, der er ansvarlige for eller udfører udlægningen af knust asfalt.

4

Du kan kontakte databeskyttelsesrådgiveren om dine rettigheder i henhold til databeskyttelseslovgivningen.

På www.datatilsynet.dk kan du læse mere om databeskyttelsesrådgiverens rolle.

Kontakt databeskyttelsesrådgiveren på e-mail dbr@langelandkommune.dk eller tlf. 23 99 01 40.





4.2 Udlægning

- 4.2.1 Der må udlægges knust asfalt på en sideveje til Hedevejen en strækning med en længde på 80 meter målt fra Hedevejen og indtil 10 meter vest for vandløbet Hede-
renden, jf. kortbilag Bilag 1 Figur 1..
- 4.2.2 Den knuste asfalt skal udlægges på en sådan måde, at der til enhver tid er mindst 1 meter fra maksimal grundvandsstand til undersiden af belægningen med knust asfalt.
- 4.2.3 Tykkelsen af laget af knust asfalt må maksimalt være 10 cm.
- 4.2.4 Afstanden fra indbygningsstedet til enkeltindvindingsanlæg for vandforsyning, hvor-
til der stilles krav om drikkevandskvalitet (typisk private husholdningsboringer), skal
være mindst 30 meter.
- 4.2.5 Under selve udlægningen af knust asfalt skal der ske sikring imod støvflugt og
spredning af den knuste asfalt til de omkringliggende arealer.
- 4.2.6 Det skal sikres, at knust asfalt ikke spredes til de omkringliggende arealer, f.eks.
ved eventuel snerydning på vejen.

4.3 Tilsyn og kontrol

- 4.3.1 Efter projektet er udført, skal der fremsendes en færdigmelding til tilsynsmyndighe-
den, Teknik og Miljø, Langeland Kommune.
- 4.3.2 Færdigmeldingen skal indeholde de oplysninger som fremgår af bilag 3.
- 4.3.3 Langeland Kommune videresender oplysningerne om projektet til Region Syddan-
mark. Region Syddanmark vil herefter tage stilling til eventuel kortlægning af arealet
efter Jordforureningsloven.

4.4 Ophør eller ændring

- 4.4.1 Hvis vejen, eller dele heraf, nedlægges skal den knuste asfalt fjernes fra området.
Ligeledes skal den knuste asfalt fjernes fra området, hvis grundvandsstanden i om-
rådet stiger jf. vilkår 4.2.2.
- 4.4.2 Hvis belægningen med knust asfalt, eller dele heraf på et tidspunkt fjernes, skal det
bortskaffes efter Langeland Kommunes anvisninger.





5 Miljøteknisk vurdering

I det følgende beskrives bemærkninger og begrundelser for hvilke vilkår der er opstillet.

5.1 Lokalisering

Belægningen etableres ovenpå ny vej på marken, der er etableret parallelt med en eksisterende fællesvej. Vejen er beliggende i landzone. Nærmeste naboer er beliggende syd for vejen.

Markvejen ligger i et område uden særlige drikkevandsinteresser. Området er ikke beliggende i et indvindingsopland til alment vandværk. Nærmeste vandværksboring er beliggende mere end 3 km fra vejen. Boringen ligger NØ for Tryggelev. Der ligger OSD område ca. 2,4 km fra området, hvor vejen er etableret.

Der foreligger ikke konkrete oplysninger om grundvandsspejlet i forhold til terræn på det konkrete sted. Der foreligger ikke oplysninger, som indikerer, at der er højt grundvandsspejl i området. Nærmeste vandløb er Hederenden, der ligger vest for vejen på det pågældende sted.

5.2 Udlægning af knust asfalt

Den knuste asfalt anvendes som genbrugsmateriale til belægning på markvej. Det er i ansøgningen oplyst, at vejen er opbygget som følger: et underlag – knust beton og bundsikringsgrus og herefter intakte jordlag. Oven på vejen udlægges ca. 10 cm knust asfalt. Langeland Kommune er bekendt med, at vejen, hvor der gives tilladelse til at anvende knust asfalt primært har et underlag af betonbrokker.


Markvejen er etableret med en bredde på 4 meter og vejstrækningen, der lovliggøres med en løs belægning med knust asfalt, er på 80 meter, jf. vedhæftede kortbilag.

Kommunen har fastsat vilkår om, at der skal være en minimumsafstand på 1 meter fra den maksimale grundvandsstand til belægningen med knust asfalt.

5.3 Miljørisikovurdering

Anvendelsen af knust asfalt til belægning på en markvej er ikke en følsom arealanvendelse, som omfatter jord ved institutioner for børn, boliger og køkkenhaver, hvor der er kontaktrisiko.

Knust asfalt indeholder forurenende stoffer jf. Miljøstyrelsens Miljøprojekt nr. 1731, 2015, "Spredning af problematiske stoffer ved materialeudnyttelse af asfalt til vejbygningsformål". Det drejer sig specielt om PAH'er og tungere kulbrinter.





Det fremgår af rapporten, at knust asfalt kan forventes at have et indhold af PAH'er og tunge kulbrinter over jordkvalitetskriterierne², men under afskæringskriteriet³.

I rapporten vurderes det, at anvendelser af dansk knust asfalt på ubunden form i overensstemmelse med de i rapporten beskrevne scenarier ikke kan forventes at give anledning til uacceptable påvirkninger af nedstrøms grundvand, set i forhold til de gældende og anvendte grundvandskvalitetskriterier.

Da det er en forudsætning for ovenstående vurdering, anbefales det i rapporten, at der i forbindelse med materialeudnyttelse af knust asfalt til vejbygningsformål stilles krav om en mindsteafstand til højeste underliggende grundvandsspejl på 1 m.

Den ny markvej, hvor der er udlagt knust asfalt er beliggende parallelt med en eksisterende privat fællesvej. Det vurderes umiddelbart, at vejen holder en afstand til det sekundære grundvand på mindst en meter. Der foreligger ikke oplysninger om at vejen (den private fællesvej) i perioder har været vandlidende. Det forventes på den baggrund, at der ikke vil ske forurening af det sekundære grundvand på den pågældende vejstrækning.

Kommunen vurderer, at anvendelsen af knust asfalt i det konkrete projekt ikke vil kunne påvirke jord og grundvand i væsentligt omfang.

Kommunen lægger til grund for den lovliggørende tilladelse, at vejen allerede var anlagt med en øverste belægning af knust asfalt, da kommunen besigtigede området den 31. juli 2019, at der kommunen den 21. december 2017 har meddelt tilladelse til en ny markoverkørsel til vandløbet Hederenden, og at den knuste asfalt er udlagt parallelt med en eksisterende vej (privat fællesvej).

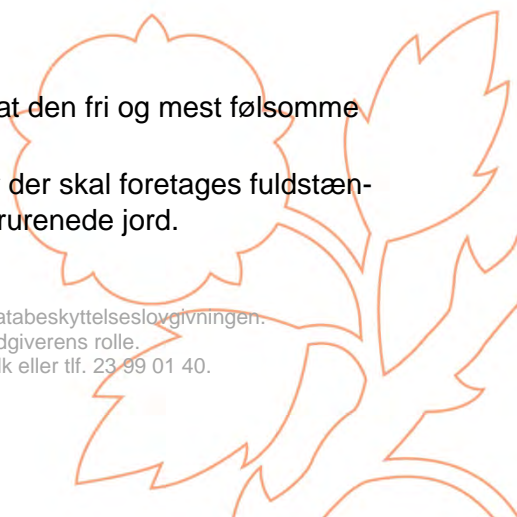
5.4 Natura 2000 og bilag IV-arter

Natura 2000

Markvejen er beliggende udenfor et Natura 2000 område.

² Miljøstyrelsens jordkvalitetskriterie, er den værdi, der skal sikre, at den fri og mest følsomme anvendelse af jorden er sundhedsmæssig forsvarlig.

³ Miljøstyrelsens afskæringskriterium angiver det niveau, hvorover der skal foretages fuldstændig afskæring fra jorden, så befolkningen ikke udsættes for den forurenede jord.





Bilag IV

Kommunen har ikke konkrete oplysninger om forekomst af bilag IV-arter i området. Det kan dog ikke udelukkes at vandflagermus, sydflagermus, dværgflagermus, klokkefrø, spring frø, spidssnudet frø og/eller stor vandsalamander kan forekomme i området, jf. udbredelseskort i Håndbog om dyrearter på habitatdirektivets bilag IV, <https://www.dmu.dk/Pub/FR635.pdf>

Vejstykket er anlagt på dyrket areal og indbefatter desuden, at overkørsel over grøft er blevet ca. 5 meter bredere end tidligere. Kommunen vurderer, at de påvirkede arealer på marken ikke udgør yngle- og rasteområder for Bilag IV-arter. Vi vurderer desuden, at grøften, hvis den udgør rasteområde for padder, fortsat vil kunne bruges som sådan. Vi vurderer derfor, at det ansøgte ikke kan skade yngle- eller rasteområder for bilag IV-arter.


På grundlag af nuværende viden vurderes det, at det ansøgte projekt ikke vil medføre negativ påvirkning af bilag IV-arter. Det er endvidere kommunens vurdering, at projektet ikke vil skade yngle- eller rasteområder for arter, der er beskyttet af Habitatdirektivets bilag IV.

Vurderingen er gennemført i henhold til "Bekendtgørelse om udpegning og administration af internationale naturbeskyttelsesområder samt beskyttelse af visse arter, nr. 1595 af 6. december 2018" (Habitatbekendtgørelsen).

Anden lovgivning

Det fremgår af kommunens sagsarkiv, at ejeren af Hedevejen 10, 5932 Humble har gjort opmærksom på, at dennes spildevandsanlæg (septiktank) er beliggende ved den ny vej ude for ejendommen, og at der tidligere har været problemer med afledning af spildevandet. Disse er dog afhjulpet delvist. Spildevandsanlægget, der er beliggende på matr.nr. 31x, Nordenbro By, Magleby tilhørende ejeren af Hedevejen 17, 5932 Humble er tinglyst på ejendommen. Kommunens svar vedrører dette forhold fremgår af kommunens afgørelse af den 21. december 2017 om tilladelse til en ny markoverkørsel til Hederenden.

Der gøres opmærksom på, at denne tilladelse alene vedrører anvendelse af et toplag af knust asfalt på en mark, der er beliggende op til eksisterende privat fællesvej. Forholdet vedrørende det private spildevandsanlæg vurderes at være et privat retligt forhold.





6 Gyldighed og offentliggørelse

6.1 Gyldighed

Tilladelsen er gyldig efter modtagelse af afgørelsen.

6.2 Offentliggørelse

Afgørelsen bekendtgøres ved annoncering på kommunens hjemmeside, den **13. februar 2020**.

Derudover orienteres en række interessenter direkte, jf. liste over modtagere af kopi af tilladelse.

7 Klagevejledning

§ 19 tilladelse

Der kan efter miljøbeskyttelseslovens kapitel 11 klages over Kommunalbestyrelsens afgørelse. Klageperioden er 4 uger. Eventuel klage over afgørelsen skal være indgivet senest den **12. marts 2020**.

Følgende kan klage: Ansøgeren, Sundhedsstyrelsen - Embedslægeinstitutionen Midtjylland samt enhver, der må antages at have en individuel, væsentlig interesse i sagens udfald. Der kan desuden klages af visse organisationer, som angivet i lovens §§ 99-100.

Ansøgeren vil få besked, hvis andre klager over afgørelsen.

Hvis du ønsker at klage over denne afgørelse, kan du klage til Miljø- og Fødevarerklagenævnet. Du klager via Klageportalen, som du finder på <https://naevneneshus.dk/start-din-klage>. Klageportalen ligger på <http://www.borger.dk> og <http://www.virk.dk> Du logger på <http://www.borger.dk> eller <http://www.virk.dk>, ligesom du plejer, typisk med NEM-ID. Klagen sendes gennem Klageportalen til den myndighed, der har truffet afgørelsen. En klage er indgivet, når den er tilgængelig for myndigheden i Klageportalen. Når du klager, skal du betale et gebyr. Gebyret er **900 kr.** for privatpersoner og **1.800 kr.** for virksomheder og organisationer. Du betaler gebyret med betalingskort i Klageportalen.

Miljø- og Fødevarerklagenævnet skal som udgangspunkt afvise en klage, der kommer uden om Klageportalen, hvis der ikke er særlige grunde til det. Hvis du ønsker at blive fritaget for at bruge Klageportalen, skal du sende en begrundet anmodning til den myndighed, der har truffet afgørelse i sagen. Myndigheden videresender herefter anmodningen til Miljø- og Fødevarerklagenævnet, som træffer afgørelse om, hvorvidt din anmodning kan imødekommes.





Prøvning ved domstolene

Ifølge miljøbeskyttelseslovens § 101 kan afgørelsen prøves ved domstolene. Sag skal anlægges inden 6 måneder efter, at afgørelsen er offentliggjort.

8 Liste over modtagere af kopi af tilladelsen

Sendt på mail:

Region Syddanmark, Miljø , mynost@regionsyddanmark.dk

Sundhedsstyrelsen – Embedslægeinstitutionen Midtjylland sesyd@sst.dk

Danmarks Naturfredningsforenings Lokalforening for Langeland , dnlangeland-sager@dn.dk

Danmarks Sportsfiskerforbund, Skyttevej 4, 7182 Bredsten, post@sportsfiskerforbundet.dk


Danmarks Sportsfiskerforbund, lbt@sportsfiskerbundet.dk

Sendt til:

Naboer Hedevejen 10, 12 og 14.

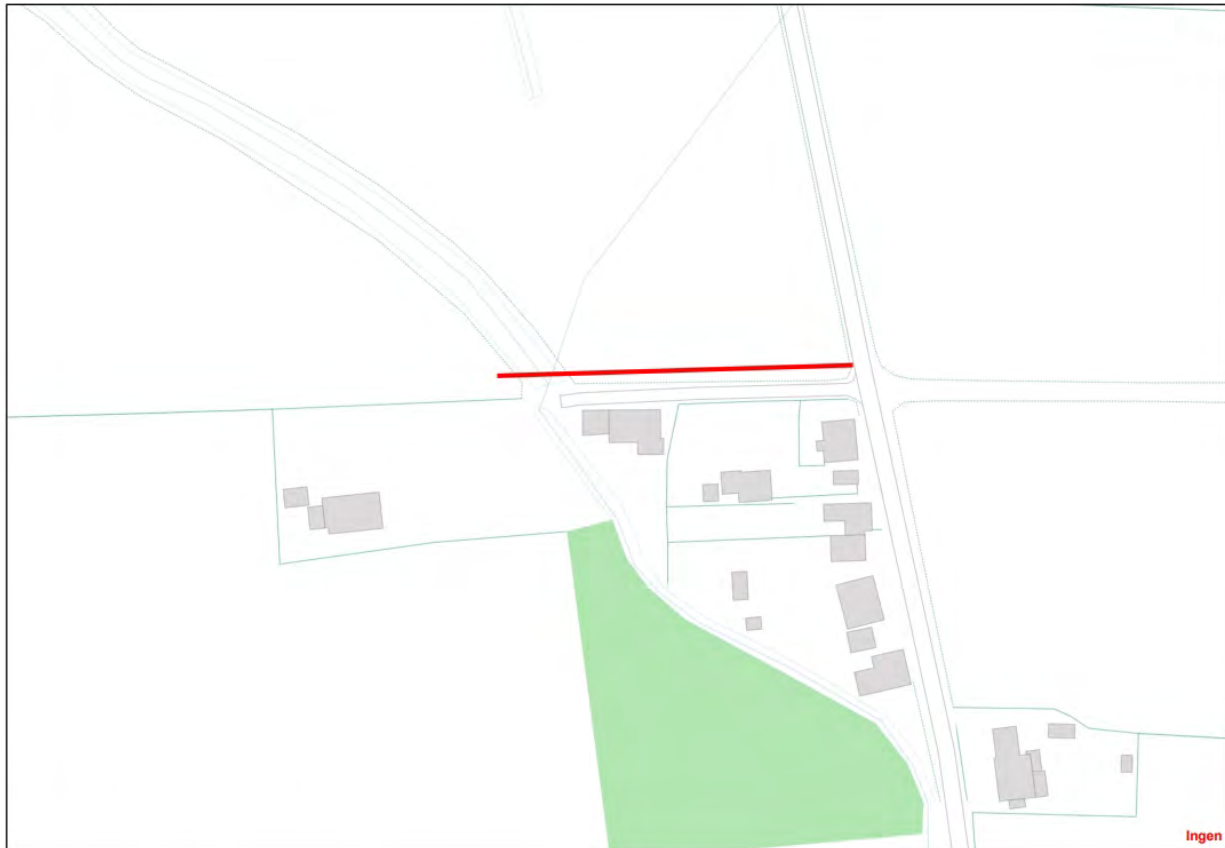
Venlig hilsen

Lisbeth Emsholm
Sagsbehandler Miljø
Teknik og Miljø





9 Oversigtsplan – Bilag 1



Figur 1. Tilladt vejstrækning med brug af knust asfalt op til sydlig skel af matr. nr. 31x Nordenbro; Magleby





Tilladt vejstrækning med anvendelse af knust asfalt som øvre belægning en vejstrækning å 80 meter. Luffoto april 2019.



Foto. Vejstrækning med knust asfalt langs privat fællesvej ud for ejendommene Hedevejen 10 og 14. 31.juli 2019.





10 Lovgrundlag – Bilag 2

Tilladelsen er primært givet på følgende lovgrundlag fra Miljøministeriet (inklusive eventuelle ændringer til den anførte lovgivning, der er gældende på tilladelsestidspunktet):

Lov om miljøbeskyttelse, lovbekendtgørelse nr. 25. november 2019 (miljøbeskyttelsesloven).

Lov om forurenede jord, lovbekendtgørelse nr. 282 af 27. marts 2017 (jordforureningsloven).
Bekendtgørelse om anvendelse af restprodukter, jord og sorteret, bygge- og anlægsaffald, nr. 1672 af 15. december 2016 (restproduktbekendtgørelsen).


Bekendtgørelse om udpegning administration af internationale naturbeskyttelsesområder samt beskyttelse af visse arter, nr. 1595 af 6. december 2018 (Habitatbekendtgørelsen).

Der er endvidere benyttet følgende vejledninger:

Miljøstyrelsens Vejledning nr. 6 af 1998 om oprydning på forurenede lokaliteter.
Jordkvalitetskriterierne fremgår af afsnit 6.5 og seneste ændringer dateret juni 2018 fra Miljøstyrelsen

Miljøstyrelsens Cirkulæreskrivelse nr. 14005 af 15-07-1985 om anvendelse af opbrudt asfalt til vejbygningsformål m.v., samt Vejledende udtalelse – anvendelse af ren asfalt uden godkendelse af 13. august 2010.


Miljøprojekt nr. 1731, 2015 ”Spredning af problematiske stoffer ved materialenyttiggørelse af asfalt til vejbygningsformål”.





11 Erklæring fra entreprenør for udført arbejde - Bilag 3

Se næste side.





Teknik og Miljø
Langeland Kommune
Fredensvej 1
5900 Rudkøbing

Færdigmelding af anvendelse af knust asfalt, kommunens journal 19-011906

Det meddeles herved, at udlægningen af knust asfalt i henhold til Langeland Kommunes tilladelse af 11. februar 2020,

”§19 tilladelse til at anvende knust asfalt til belægning på en markvej, sidevej til Hedevejen matr. nr. 31x Nordenbro, Magleby er afsluttet.

Der er anvendtm³/.....tons knust asfalt til projektet.

Udstrækning og placering af det gennemførte projekt skal indtegnes målfast på kortet på bagsiden af færdigmeldingen.

Følgende firma har udført arbejdet:

Udfyldes af indehaver af tilladelsen:

Dato

Underskrift

15

Du kan kontakte databeskyttelsesrådgiveren om dine rettigheder i henhold til databeskyttelseslovgivningen.
På www.datatilsynet.dk kan du læse mere om databeskyttelsesrådgiverens rolle.
Kontakt databeskyttelsesrådgiveren på e-mail dbr@langelandkommune.dk eller tlf. 23 99 01 40.

