

Til bredejere, myndigheder  
og interesseorganisationer

Teknik og Miljø  
Fredensvej 1,  
5900 Rudkøbing  
Tlf. 63 51 60 00  
E-mail: teknik.miljoe@langelandkommune.dk  
www.langelandkommune.dk

Dato: 20-04-2022 J. nr.: 21/12721 Ref.: rimaf1

## Afgørelse om nedklassificering af Maglemoseløbet

Langeland Kommune planlægger at ændre klassificeringen af en række vandløb og har opstillet kriterier for, hvornår et vandløb skal være klassificeret som offentligt, og dermed vedligeholdes af kommunen.

Maglemoseløbet fra st. 0 til 1597 m opfylder ikke de opstillede kriterier for, at det i fremtiden skal være et offentligt vandløb. Langeland Kommune ønsker derfor at nedklassificere vandløbet til privat, hvor vedligeholdelsespligten samt den økonomiske byrde heraf flyttes fra det offentlige til de private bredejere.

Den 10. marts 2022 modtog du et partshøringsbrev samt et supplerende partshøringsbrev d. 22. marts 2022 vedrørende udløbet. Kommunen har modtaget 1 høringssvar i høringsperiode, som kommenteres i denne afgørelse.

### Afgørelse efter vandløbsloven


Efter vandløbslovens § 10 (lovbekendtgørelse nr. 1217 af 25. november 2019) samt § 3 i bekendtgørelse nr. 838 af 27. juni 2016 om klassifikation og registrering af vandløb nedklassificerer Langeland Kommune som vandløbsmyndighed hermed vandløbet Maglemoseløbet fra st. 0 til 1597 m fra offentligt til privat vandløb.

Vandløbet er nedklassificeret med virkning fra 1. januar 2023, jf. § 3, stk. 4 i ovennævnte bekendtgørelse, hvor vedligeholdelsespligten overgår til bredejerne, jf. lovens § 35.

I øvrigt gælder det, at:

- Kommunen vedligeholder vandløbsstrækningen frem til overdragelsestidspunktet
- Efter overdragelsestidspunktet overgår den fremtidige vedligeholdelse af den nedklassificerede strækning fra kommunen til de pågældende bredejere.
- Vandløbsstrækningens regulativ ophæves.
- Vandløbsstrækningen er fortsat omfattet af vandløbslovens bestemmelser.
- Bestemmelserne om 2 meter bræmmer fortsat gælder, da vandløbet er naturligt.
- Bevoksninger i 2 meter bræmmen fortsat ikke må fældes, idet vandløbet jf.

Du kan kontakte databeskyttelsesrådgiveren om dine rettigheder i henhold til databeskyttelseslovgivningen. På [www.datatilsynet.dk](http://www.datatilsynet.dk) kan du læse mere om databeskyttelsesrådgiverens rolle. Kontakt databeskyttelsesrådgiveren på e-mail: [dpo.langeland@bechbruun.com](mailto:dpo.langeland@bechbruun.com) eller tlf. 72 27 30 02.





Naturbeskyttelseslovens § 3<sup>2</sup> er beskyttet mod tilstandsændringer.

### Baggrund

Langeland Kommune har som en konsekvens af kommunalreformen i dag administrationen herunder vedligeholdelsespligten af offentlige vandløb fra de tidligere kommuner og fra Fyns Amt.

En gennemgang af regulativerne for disse vandløb har vist, at der i de tidligere kommuner og i amtet lå forskellige kriterier til grund for, hvorvidt et vandløb har været offentligt eller privat.

Om et vandløb er offentligt eller privat har ikke noget at gøre med, hvem der ejer vandløbet. Den enkelte bredejer ejer altså vandløbet uanset vandløbets klassifikation som offentligt eller privat. Betegnelsen offentligt eller privat vandløb refererer udelukkende til hvem der har vedligeholdelsespligten og ikke ejerskabet.

Udgangspunktet bør være, at bredejerne langs vandløbene behandles efter et ensartet sæt regler i kommunen. Desuden bør kommunen kun afholde udgifter til vandløbsvedligeholdelse i de vandløb, som har offentlig interesse.

Langeland Kommune har derfor udarbejdet en redegørelse<sup>1</sup> for omklassificering af vandløb i kommunen, hvor der er opstillet nogle kriterier herfor.

De fastsatte kriterier for en nedklassificering er:

1. Vandløb anlagt til særlige formål.
2. Vandløb som kun tjener private formål og kun fører vand fra få hektar.
3. Vandløb med ingen eller lav miljømæssig eller biologisk interesse.
4. Vandløb som ikke i betydeligt omfang modtager overflade- og spildevand fra offentlige anlæg.

Uanset de opstillede kriterier vil det i praksis være nødvendigt at foretage en konkret faglig vurdering om vandløbets fremtidige klassificering for hvert enkelt vandløb. Ofte vil vandløb falde ind i flere af ovennævnte kategorier, som styrker beslutningen om en nedklassificering.

Kommunalbestyrelsen har d. 14. juni 2021 vedtaget, at Teknisk Forvaltning igangsætter arbejdet med at nedklassificere vandløb i kommunen efter kriterier beskrevet i *Redegørelse og kriterier for klassificering af vandløb*.

Vandløbet Maglemoseløbet er en del af denne plan. Nedenfor er der redegjort for, hvorfor vandløbet kan nedklassificeres.

### Maglemoseløbet

Det er hele den offentlige strækning af Maglemoseløbet, der ønskes nedklassificeret. Det vil være Maglemoseløbet fra st. 0 til 1597 m, der er angivet i gældende vandløbsregulativ. Strækningen er markeret på figur 1.

Nedklassificeringen begrundes med, at der kun er få offentlige interesser tilknyttet vandløbet.

Det offentlige vandløb Maglemoseløbet hørte før kommunalreformen under Tranekær Kommune og er beskrevet i regulativ nr. 11.





Maglemoseløbet omfatter en samlet strækning på 1597 m, hvoraf de 700 m består af en åben rende mens de 897 m er rørlagt.



**Figur 1.** Maglemoseløbets placering og opland (turkis), hvor den åbne del af vandløbet er markeret med blå og den rørlagte med rød. Beskyttet natur er angivet med skraveret.

Den offentlige del af vandløbet har sin begyndelse ved det nordlige skel af matr.nr. 8a Stengade by, Tullebølle. Herfra går vandløbet i sydlig retning til den private vej i nordsiden af skel til matr.nr. 24a Løkkeby by, Tullebølle, hvorfra vandløbet fortsætter mod sydøst til udløbet i stranden i skellet mellem matr.nr. 5k og 7l Løkkeby By, Tullebølle.

Vandløbets rørlagte forløb starter i st. 0 m i dimensionen Ø 150 mm som gradvist øges til Ø 350 mm i st. 379 m, inden det åbner på en kortere strækning. Herefter fortsætter rørlægningen fra st. 443 til 935 m i dimensionen Ø 450 mm, inden det igen åbner op. Herefter er vandløbet åbent frem til det rørlagte udløb med undtagelse af private bygværker som overkørsler, en gangbro samt brønd med højvandsklap.

Det er et lille vandløb med en regulativmæssig bundbredde, der varierer mellem 60 og 100 cm.

<sup>1</sup> Redegørelse og kriterier for klassificering af vandløb i Langeland Kommune kan findes på kommunens hjemmeside under 3/6



Mens vandløbet ikke er målsat i statens vandområdeplaner, er de nederste åbne 500 m omfattet af naturbeskyttelseslovens § 3<sup>2</sup>, ligesom det 1 ha store moseområde ud for st. 443 m. samt det 10 ha store beskyttede område ved vandløbets udløb i kysten.

Maglemoseløbet, som ønskes nedklassificeret, afvander et opland på 145 ha. Heraf udgør kun ca. 2 ha et offentligt befæstet vejareal, svarende til knap 1,5 % af det samlede vandløbsopland. Dyrkede landbrugsarealer udgør langt hovedparten af oplandet.

Bebyggelsen indenfor oplandet til vandløbet udgøres af et sommerhusområde samt spredt bebyggelse. I oplandet er der ca. 60 private ejendomme, hvoraf kun 2 ejendomme har privat spildevandsrensning mens de øvrige ejendomme ligger i forbindelse med det kloakerede netværk.

Det må derfor antages, at vedligeholdelsesbyrden ikke øges af tilledning af vejvand eller spildevand fra ejendomme, hvorfor vandløbet primært tjener det formål af aflede vand.

### Konklusion

På baggrund af ovennævnte lægger Langeland Kommune til grund, at Maglemoseløbet på strækningen st. 0 til st. 1597 m kan nedklassificeres. Nedklassificeringen begrundes med, at der er tale om et lille vandløb uden offentlige interesser tilknyttet, og at vandløbet alene tjener til afledning af vand fra private arealer.

Kommunen lægger videre til grund for nedklassificeringen, at beskyttelseshensynet efter Naturbeskyttelseslovens § 3 også kan varetages af private lodsejere som ved naturarealer. Til at understøtte denne vurdering kan kommunen konstatere, at mange private vandløb er omfattet af Naturbeskyttelseslovens § 3 uden resulterende krav om, at de skal opklassificeres til offentlige. Endvidere lægger kommunen til grund for nedklassificeringen at en ændring i klassificeringen af vandløbet ikke påvirker den beskyttede natur. Klassificeringen flytter alene vedligeholdelsespligten fra det offentlige til bredejereren, som skal fortsætte det nænsomme vedligehold uden at ændre på vandløbets skikkelse eller vandføringsevne.

Samlet set er der derfor ikke offentlige interesser tilknyttet strækningen, som kan begrunde at vandløbet skal bibeholdes om offentligt.

### Overdragelse

I forbindelse med overdragelsen opfylder kommunen sin vedligeholdelsesforpligtigelse i vandløbet i 2022 i henhold til gældende regulativer og vedligeholdelsesterminer. Vandløbet forventes at blive overdraget til private 1. januar 2023 i regulativmæssig og vedligeholdt stand.

### Lovhjemmel

Klassificeringen af vandløb i henholdsvis offentlige eller private reguleres i vandløbsloven<sup>3</sup> med tilknyttende bekendtgørelse kilde om klassifikation og registrering af vandløb<sup>4</sup>.

Efter lovens § 10 kan vandløbsmyndigheden bestemme, at et vandløb skal udgå af den hidtidige klasse.

I bekendtgørelsens § 3 kan vandløbsmyndigheden bestemme, at offentlige vandløb eller vandløbsstrækninger nedklassificeres til private vandløb, når de vurderes at tjene private formål. Efter

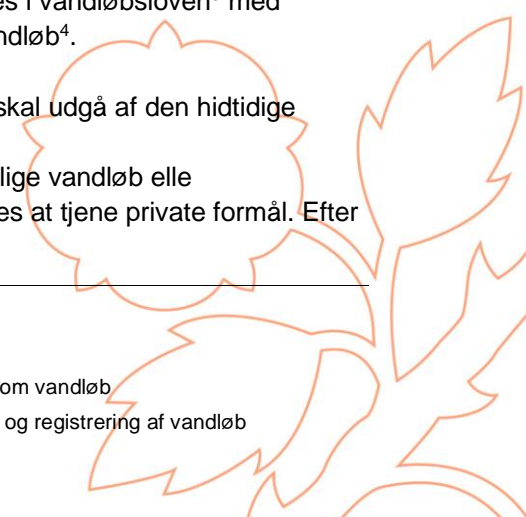
---

vandløb.

<sup>2</sup> Lovbekendtgørelse nr. 240 af 13. marts 2019 om naturbeskyttelse

<sup>3</sup> Miljø- og Fødevareministeriets lovbekendtgørelse nr. 1217 af 25. november 2019 af lov om vandløb

<sup>4</sup> Miljø- og Fødevareministeriets bekendtgørelse nr. 838 af 27. juni 2016 om klassifikation og registrering af vandløb





§ 3, stk. 1 kan vandløbsstrækninger nedklassificeres til private vandløb, når de vurderes primært at tjene private formål.

Efter § 3, stk. 4 skal afgørelsen ledsages af en dato for nedklassificeringen.

Ved nedklassificering overgår vedligeholdelsen fra det offentlige til private, idet efter lovens § 35 påhviler vedligeholdelsen af private vandløbs bredejerne.

Efter vandløbslovens § 27 skal vandløb vedligeholdes således, at det enkelte vandløbs skikkelse eller vandføringsevne ikke ændres.

### **Partshøring**

Ved partshøringen har 2 lodsejere indsendt et samlet hørings svar med indsigelse imod planerne for nedklassificeringen af Maglemoseløbet. Lodsejerhenvendelsen og Langeland Kommunes behandling heraf fremgår af følgende:

*Vi forventer, at vandløbsregulativet nr. 11 Maglemoseløbet, bortfalder i forbindelse med nedklassificeringen af Maglemoseløbet. Således at matr.nr 24-b udgår som part i vedligeholdelsen af rørledningen under dæmningen, samt brønden med højvandsklap.*

Kommunen kommenterer: Der er kun krav om regulativer for offentlige vandløb. I det vandløb nedklassificeres til privat vandløb bortfalder regulativet automatisk. Vandløbsmyndigheden her i høringsbrevet tillige gjort opmærksom på at de hæftelser omkring udløbet ligeledes bortfalder. Fremover vil det være bredejerens ansvar.

Langeland Kommune finder ikke på baggrund af indsigelserne anledning til at ændre på indstillingen om at nedklassificere vandløbet.

### **Klagevejledning**

Langeland Kommunes afgørelse om nedklassificering kan påklages til Miljø- og Fødevareklagenævnet efter vandløbslovens § 80 af den, afgørelsen er rettet til samt enhver, der må antages at have en individuel, væsentlig interesse i sagens udfald, jf. lovens § 84.

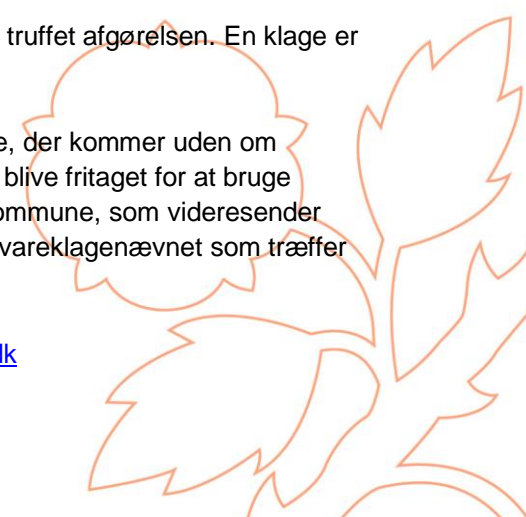
Klagefristen er 4 uger fra den dag, afgørelsen er offentliggjort. Afgørelsen vil blive annonceret på Langeland Kommunes hjemmeside.

Indsendelse af klage En klage indsendes elektronisk via den såkaldte Klageportal. Et link hertil findes på Miljø- og Fødevareklagenævnets hjemmeside [www.naevneneshus.dk](http://www.naevneneshus.dk) Klageportalen ligger på [www.borger.dk](http://www.borger.dk) og [www.virk.dk](http://www.virk.dk), hvor man logger ind med fx NEM-ID.

Klagen videresendes gennem Klageportalen til den myndighed, der har truffet afgørelsen. En klage er indgivet, når den er tilgængelig for myndigheden i Klageportalen.

Miljø- og Fødevareklagenævnet skal som udgangspunkt afvise en klage, der kommer uden om Klageportalen, hvis der ikke er særlige grunde til det. Hvis du ønsker at blive fritaget for at bruge Klageportalen, skal du sende en begrundet anmodning til Langeland Kommune, som videresender anmodningen til Miljø- og Fødevareklagenævnet. Det er Miljø- og Fødevareklagenævnet som træffer afgørelse om, hvorvidt din anmodning kan imødekommes.

Miljø- og Fødevareklagenævnet kan kontaktes på [nh@naevneneshus.dk](mailto:nh@naevneneshus.dk)





Når man klager, skal der betales et gebyr på 900 kr. for privatpersoner og 1.800 kr. for virksomheder og organisationer. Gebyret betales med betalingskort i Klageportalen. Klagen sendes først videre, når gebyret er betalt.

Med venlig hilsen

Rikke de Neergaard  
Biolog

#### Sendt til

- Bredejere

#### Kopi til orientering

Miljøstyrelsen  
Landbrugsstyrelsen  
Danmarks Naturfredningsforening  
Danmarks Naturfredningsforening - Langeland  
Dansk Ornitologisk Forening  
Dansk Ornitologisk Forening – Langeland  
Sportsfiskeren Langeland  
Danmarks Sportsfiskerforbund  
Danmarks Sportsfiskerforbund - Fyn, v./Søren Knabe  
Friluftsrådet  
Langeland Vandløbslaug, Formand Niels Grønnegaard  
Naturstyrelsen  
Ferskvandsfiskeriforeningen  
Kystdirektoratet

[Mst@mst.dk](mailto:Mst@mst.dk)  
[mail@lbst.dk](mailto:mail@lbst.dk)  
[dn@dn.dk](mailto:dn@dn.dk)  
[langeland@dn.dk](mailto:langeland@dn.dk)  
[natur@dof.dk](mailto:natur@dof.dk)  
[clausdalskov@dof.dk](mailto:clausdalskov@dof.dk)  
[michschultz@gmail.com](mailto:michschultz@gmail.com)  
[post@sportsfiskerforbundet.dk](mailto:post@sportsfiskerforbundet.dk)  
[soren@knabe.dk](mailto:soren@knabe.dk)  
[sydfyn@friluftsradet.dk](mailto:sydfyn@friluftsradet.dk)  
[helleogniels@paradis.dk](mailto:helleogniels@paradis.dk)  
[nst@nst.dk](mailto:nst@nst.dk)  
[nb@ferskvandsfiskeriforeningen.dk](mailto:nb@ferskvandsfiskeriforeningen.dk)  
[kdi@kyst.dk](mailto:kdi@kyst.dk)

