

Lindelse Godstransport

E-mail: taasinge@firma.tele.dk

Teknik og Miljø
Fredensvej 1,
5900 Rudkøbing
Tlf. 63 51 60 00
E-mail: teknik.miljoe@langelandkommune.dk
www.langelandkommune.dk

Dato: 23. 2. 2023 J. nr.:23/618

Ref.: HGM

Afgørelse om, at aktivitet - nyttiggørelse og bortskaffelse af affald er omfattet krav om miljøvurdering og tilladelse efter miljøvurderingsloven

Langeland Kommune har modtaget ansøgning fra hvori der ønskes afgørelse af om nyttiggørelse og bortskaffelse af affald i forbindelse med vognmandsforretning på Langedgade 16a, Rudkøbing er omfattet af VVM-pligt.



Fig. 1: Aktivitetsområde markeret med rødt (matr. 10b Lindelse By, Lindelse)

Langeland Kommune har vurderet, at de ansøgte aktiviteter er omfattet af miljøvurderingsloven, bilag 2 pkt. 11. b) – ”Anlæg til bortskaffelse af affald”. Der er samtidig pligt til udarbejdelse af miljøgodkendelse.

Langeland Kommune har vurderet, at den ansøgte aktivitet som et minimum skal screenes efter LBK 1976. Det skal derfor igennem en screenings proces vurderes, om projektet er omfattet af krav om miljøvurdering (VVM-pligt). Screeningen skal danne grundlag for en vurdering af, om projektet på baggrund af dets art, dimensioner eller placering må antages at kunne få væsentlig indvirkning på miljøet

Langeland Kommune skal som kompetent myndighed i henhold til lovens § 17, stk. 1, vurdere, om projektet er omfattet om krav om miljøvurdering.





Afgørelse

Langeland Kommune har på baggrund af en screening vurderet, at aktiviteten ikke vil kunne påvirke miljøet væsentlig og derfor ikke er omfattet af krav om miljøvurdering jf. miljøvurderingslovens § 21. Projektet kan således gennemføres uden udarbejdelse af en miljøkonsekvensrapport jf. lovens § 15.

Langeland Kommunes vurdering er foretaget på baggrund af ansøgers oplysninger i den indsendte og på baggrund af de miljømæssige forudsætninger, som er gældende på screeningstidspunktet.

Vurderingen er foretaget med udgangspunkt i miljøvurderingslovens bilag 6 (Kriterier til bestemmelse af, hvorvidt projekter omfattet af lovens bilag 2 skal underkastes en miljøkonsekvensvurdering).

Langeland Kommune har ved vurderingen af, at projektet ikke vil få en væsentlig indvirkning på miljøet og derved kan gennemføres uden miljøvurdering og tilladelse navnlig lagt vægt på:

- at projektet bliver etableret i forbindelse med eksisterende virksomhed
- at projektet ikke vil kunne påvirke naturområder
- at der ikke forventes væsentlige gener for befolkningen i området i hverken anlægs- eller driftsfasen

Langeland Kommunes uddybende bemærkninger til vurderingen fremgår af vedlagte screeningsnotat.

Langeland Kommune har i henhold til forvaltningslovens §19, stk. 1, i forbindelse med den konkrete sag, foretaget en vurdering af parter, der efter kommunens vurdering kan have en væsentlig, individuel interesse i sagens udfald. Udkast til afgørelse har været i høring i 2 uger hos disse parter. Der er ikke indkommet bemærkninger til screeningsafgørelsen i høringsperioden.

Såfremt projektet ændres, er projektejer forpligtet til at anmelde den påtænkte ændring med henblik på at få afgjort om ændringen udløser VVM-pligt.

Afgørelsen bortfalder, hvis den ikke er udnyttet inden 3 år efter, at den er meddelt eller ikke har være udnyttet i 3 på hinanden følgende år, jf. miljøvurderingsloven.

Anden lovgivning mv

Langeland Kommune gør opmærksom på, at der med afgørelsen om, at der ikke er krav om miljøvurdering, ikke er taget stilling til evt. andre nødvendige tilladelser. Bygherre har ansvar for at indhente eventuelle nødvendige tilladelser og dispensationer for at realisere projektet.

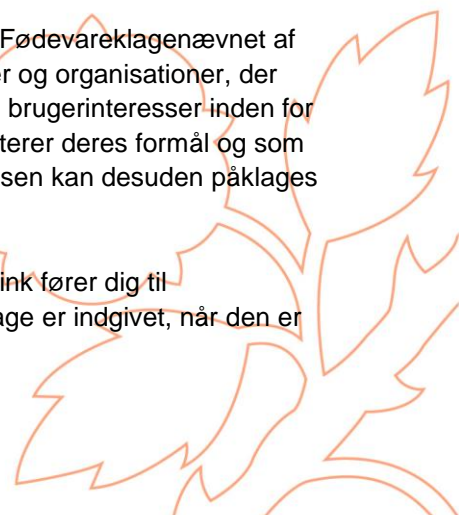
Offentliggørelse

Langeland Kommunes afgørelse offentliggøres udelukkende digitalt på langelandkommune.dk/afgørelse. Offentliggørelsen finder sted den 24. februar 2023.

Klagevejledning

Denne afgørelse kan for så vidt angår retlige spørgsmål påklages til Miljø- og Fødevareklagenævnet af enhver med retlig interesse i sagens udfald samt af landsdækkende foreninger og organisationer, der som formål har beskyttelsen af natur og miljø eller varetagelsen af væsentlige brugerinteresser inden for arealanvendelse som hovedformål og har vedtægter eller love, som dokumenterer deres formål og som repræsenterer mindste 100 medlemmer jf. miljøvurderingslovens §50. Afgørelsen kan desuden påklages af Miljø- og Fødevareministeren.

Hvis du ønsker at klage, skal du indsende din klage via Klageportalen. Disse link fører dig til klageportalen: www.borger.dk og www.virk.dk. Du logger med NEM-ID. En klage er indgivet, når den er tilgængelig for myndigheden i Klageportalen.





Klagen skal være modtaget af Langeland Kommune via klageportalen inden 4 uger efter, at du har modtaget afgørelsen. Er afgørelsen offentligt bekendtgjort, regnes klagefristen fra annoncens dato.

Det er en betingelse for nævnets behandling af klagen, at der indbetales et gebyr som fremgår af klagenævnets hjemmeside <https://naevneneshus.dk/start-din-klage/miljoe-og-foedevareklagenaevnet/>

Miljø og Fødevareklagenævnet skal som udgangspunkt afvise en klage, der kommer uden om Klageportalen, hvis der ikke er særlige grunde til det. Hvis du ønsker at blive fritaget for at bruge Klageportalen, skal du sende en begrundet anmodning til Langeland Kommune, Fredensvej 1, 5900 Rudkøbing, mail: teknik.miljoe@langelandkommune.dk, der herefter videresender anmodningen til Miljø og Fødevareklagenævnet, som træffer afgørelse om, hvorvidt din anmodning kan imødekommes.

Hvis et spørgsmål ønskes prøvet ved domstolene, skal sag anlægges inden 6 måneder efter, at du modtager dette brev. For afgørelser, der er offentligt bekendtgjort, regnes fristen fra annoncens dato.

Klagen har ikke opsættende virkning, men udnyttelsen af afgørelsen sker på eget ansvar.

Miljø og Fødevareklagenævnet kan tillægge klagen opsættende virkning, herunder kræve igangsat arbejde standset, og ændre afgørelsen.

Såfremt der er spørgsmål til ovenstående, er I velkommen til at kontakte mig.

Venlig hilsen


Helle Madsen
Teknik og Miljø

Bilag:

- Screeningsnotat

Kopi til:

- Miljøstyrelsen, mst@mst.dk
- Danmarks Naturfredningsforening, dn@dn.dk
- Danmarks Naturfredningsforening, langeland@dn.dk
- Dansk Botanisk Forening, fynskredsen@botaniskforening.dk
- Dansk Ornitologisk Forening, natur@dof.dk
- Friluftsrådet, sydfyn@friluftsradet.dk
- Parter iflg. partsliste



VVM-screening

Vurdering af VVM-pligt, jf. bekendtgørelse af lov om miljøvurdering af planer og programmer og af konkrete projekter (VVM)

Vejledning

Skemaet indeholder alle oplysninger fra byherrens ansøgning af projektet samt kommunens vurdering og eventuelle bemærkninger til disse oplysninger. Derudover indeholder skemaet ekstra felter for de emner, som skal bruges i kommunens vurderingen af, om der er krav om miljøkonsekvensvurdering

Farverne ”rød/gul/grøn” angiver, hvorvidt det pågældende tema kan antages at kunne medføre, at projektet vurderes at kunne påvirke miljøet væsentligt og dermed være omfattet af krav om miljøkonsekvensvurdering. ”Rød” angiver en stor sandsynlighed for krav om miljøkonsekvensvurdering og ”grøn” en minimal sandsynlighed for krav om miljøkonsekvensvurdering. Hvis feltet er sort, kan spørgsmålet ikke besvares med ja eller nej. Kravet om miljøkonsekvensvurdering afgøres myndigheden. I de fleste tilfælde vil kommunen være myndighed.

Basisoplysninger	Byherres ansøgning	Langeland Kommunes vurdering og/eller supplerende bemærkninger
Projektbeskrivelse (kan vedlægges)	Anlæg for midlertidigt oplag af ikke farligt affald opførelse af en hal til brug for driften på en omlasteplads samt indretning af matrikel nr. 10by til omlasteplads til erhvervsaffald. Hallen vil antage en størrelse på ca. 25 x 50 m med en højde på max. 8,50 m. Samlet areal max. 1.250 m ² . Hallen placeres i en afstand af min. 21 m til skel mod syd og min. 36 m til skel mod øst. (nabobebyggelse) Omlastepladsen omfatter alene matrikel nr. 10 by. til- og frakørsel i forbindelse med ejendommens drift vil ske af Lindegårdsvej matr.nr. 12a Lindelse by, Lindelse	
Navn, adresse, telefonnr. og e-mail på bygherre	Vognmand Poul Birk Rasmussen Nyborgvej 63, 5600 Faaborg Mail: taasinge@firma.tele.dk	
Navn, adresse, telefonnr. og e-mail på byherres kontaktperson		
Projektets adresse, matr.nr. og ejerlav	Langegade 16A, 5900 Rudkøbing, 10by Lindelse By, Lindelse	
Projektet berører følgende kommune eller kommuner (omfatter såvel den eller de kommuner, som projektet er placeret i, som den eller de kommuner, hvis miljø kan tænkes påvirket af projektet)	Langeland Kommune	

Oversigtskort



Kortbilag i målestok 1:3000 med indtegning af anlægget og projektet (vedlægges dog ikke for strækingsanlæg)

Forholdet til VVM reglerne

Ja Nej

Er projektet opført på bilag 1 til denne bekendtgørelse

x

Hvis ja, er der obligatorisk krav om miljøkonsekvensvurdering.


Angiv punktet på bilag 1:

Er projektet opført på bilag 2 til denne bekendtgørelse

x

Hvis ja, angiv punktet på bilag 2:

Langeland Kommune har vurderet, at projektet er omfattet af miljøvurderingsloven, bilag 2 pkt 11b anlæg til bortskaffelse af affald.

Projektets karakteristika	Bygherres ansøgning	Langeland Kommunes vurdering og/eller supplerende bemærkninger
1. Hvis bygherren ikke er ejer af de arealer, som projektet omfatter angives navn og adresse på de eller den pågældende ejer, matr. nr. og ejerlav		
2. Arealanvendelse efter projektets realisering	<p>Projektet omfatter og afgrænses af matrikel 10by</p> 	Placering og udstrækning er angivet på indsatte luftfoto.
3. Projektets areal og volumenmæssige udformning Er der behov for grundvandssænkning i forbindelse med projektet og i givet fald hvor meget i m ³	nej	Ingen yderligere bemærkninger
4. Projektets behov for råstoffer i anlægsperioden Råstofforbrug i anlægsperioden på type og mængde:	ingen	Ingen yderligere bemærkninger

Anlægsperioden	Forventet i løbet af 2023																																					
5. Projektets kapacitet	I henhold til miljøgodkendelse- og som oplistet i punkt 6 herunder.	Ingen yderligere bemærkninger																																				
6. Affaldstype og mængder, som følge af projektet i driftsfasen:	<p>Virksomheden må kun modtage og opbevare de i herunder nævnte affaldsfraktioner i de angivne mængder. Med tilsynsmyndighedens godkendelse, kan der ændres på affaldsfraktionerne som fremgår af tabel 1.</p> <p style="text-align: center;"><i>Tabel 1: Godkendte affaldsfraktioner</i></p> <table border="1" style="margin-left: auto; margin-right: auto;"> <thead> <tr> <th>Affaldsfraktion</th> <th>Opbevaring</th> <th>Årlig mængde</th> </tr> </thead> <tbody> <tr> <td>Pap</td> <td>Hal</td> <td>220 t</td> </tr> <tr> <td>Rene brokker</td> <td>Jorden</td> <td>500 t</td> </tr> <tr> <td>Jern- og metalskrot</td> <td>Container</td> <td>400 t</td> </tr> <tr> <td>Plast</td> <td>Container</td> <td>50 t</td> </tr> <tr> <td>Glas</td> <td>Container</td> <td>75 t</td> </tr> <tr> <td>Rockwool</td> <td>Container</td> <td>75 t</td> </tr> <tr> <td>Træ til genbrug</td> <td>Container</td> <td>400 t</td> </tr> <tr> <td>Trykimprægneret træ</td> <td>Container</td> <td>100 t</td> </tr> <tr> <td>Forbrændingseget affald</td> <td>Container</td> <td>800 t</td> </tr> <tr> <td>Asbest og lignende</td> <td>Container</td> <td>200 t</td> </tr> <tr> <td>Deponi</td> <td>Container</td> <td>100 t</td> </tr> </tbody> </table>	Affaldsfraktion	Opbevaring	Årlig mængde	Pap	Hal	220 t	Rene brokker	Jorden	500 t	Jern- og metalskrot	Container	400 t	Plast	Container	50 t	Glas	Container	75 t	Rockwool	Container	75 t	Træ til genbrug	Container	400 t	Trykimprægneret træ	Container	100 t	Forbrændingseget affald	Container	800 t	Asbest og lignende	Container	200 t	Deponi	Container	100 t	Ingen yderligere bemærkninger
Affaldsfraktion	Opbevaring	Årlig mængde																																				
Pap	Hal	220 t																																				
Rene brokker	Jorden	500 t																																				
Jern- og metalskrot	Container	400 t																																				
Plast	Container	50 t																																				
Glas	Container	75 t																																				
Rockwool	Container	75 t																																				
Træ til genbrug	Container	400 t																																				
Trykimprægneret træ	Container	100 t																																				
Forbrændingseget affald	Container	800 t																																				
Asbest og lignende	Container	200 t																																				
Deponi	Container	100 t																																				

Projektets karakteristika	Ja	Nej	Bygherres ansøgning	Langeland Kommunes vurdering og/eller supplerende bemærkninger
7. Forudsætter projektet etablering af selvstændig vandforsyning?		x		Ingen yderligere bemærkninger
8. Er projektet eller dele af projektet omfattet af standardvilkår? Hvis nej gå til punkt 10.	x			Omlasteplads til håndtering af erhvervsaffald, er omfattet af godkendelsespligt af listevirksomheder i miljøbeskyttelsesloven. Omlasteplads til håndtering af erhvervsaffald, er omfattet af godkendelsespligt af listevirksomheder i miljøbeskyttelsesloven. Efter miljøbeskyttelsesloven går den ind under betegnelsen, listepunkt K 212, Før at virksomhedens ejendom kan anvendes til håndtering af erhvervsaffald, kræves miljøgodkendelse efter miljøbeskyttelsesloven. Tilladelsen udarbejdes af Svendborg Kommune som ledt i det lovbestemte forpligtende samarbejde. BEMÆRK: Pladsen indrettes og godkendes ikke som en genbrugsplads efter miljøbeskyttelsesloven, listepunkt K 211, og adgang og drift af Langgade 16a, er derfor begrænset til ejendommens ejer eller forpagter.
9. Vil projektet kunne overholde alle de angivne standardvilkår?	x			
10. Er projektet eller dele af projektet omfattet af BREF-dokumenter? Hvis nej gå til punkt 12.		x		Ingen yderligere bemærkninger
11. Vil projektet kunne overholde de angivne BREF-dokumenter?				
12. Er projektet eller dele af projektet omfattet af BAT-konklusioner ? Hvis nej gå til punkt 14.		x		Ingen yderligere bemærkninger
13. Vil projektet kunne overholde de angivne BAT-konklusioner				
14. Er projektet omfattet af en eller flere af Miljøstyrelsens vejledninger eller bekendtgørelser om støj eller eventuelt lokalt fastsatte støjgrænser . hvis nej gå til pkt. 17.	x			Ingen yderligere bemærkninger

15. Vil anlægsarbejdet kunne overholde de eventuelt lokalt fastsatte vejledende grænseværdier for støj og vibrationer - jf. ovenfor	x		
16. Vil det samlede projekt, når anlægsarbejdet er udført, kunne overholde de vejledende grænseværdier for støj og vibrationer – jf. ovenfor	x		
17. Er projektet omfattet Miljøstyrelsens vejledninger, regler og bekendtgørelser om luftforurening. Hvis nej gå til punkt 20		x	Ingen yderligere bemærkninger
18. Vil anlægsarbejdet kunne overholde de vejledende grænseværdier for luftforurening – jf. ovenfor			
19. Vil det samlede anlæg kunne overholde de vejledende grænseværdier for luftforurening – jf. ovenfor Såfremt der allerede foreligger oplysninger om de indvirkninger, projektet kan forventes at få på miljøet som følge af den forventede luftforurening, medsendes disse oplysninger			
20. Vil projektet give anledning til støvgener eller øgede støvgener I anlægsperioden I driftsfasen		x	Ingen yderligere bemærkninger
21. Vil projektet give anledning til lugtgener eller øgede lugtgener I anlægsperioden I driftsfasen		x	Ingen yderligere bemærkninger
22. Vil anlægget som følge af projektet have behov for belysning som i aften og nattetimer vil kunne oplyse naboarealer og omgivelserne. I anlægsperioden I driftsfasen		x	Ingen yderligere bemærkninger
23. Er anlægget omfattet af risikobekendtgørelsen – jf. bekendtgørelse om kontrol med risikoen for større uheld med farlige stoffer nr. 1666 af 14. december 2006.		x	

Projektets placering	Ja	Nej	Bygherres ansøgning	Langeland Kommunes vurdering og/eller supplerende bemærkninger I vurdering af projektets placering har Langeland Kommune fokus på den miljømæssige sårbarhed i de geografiske områder, der kan forventes at blive berørt af projektet, navnlig med fokus på: <ul style="list-style-type: none"> • Den eksisterende og godkendte arealanvendelse • Naturressourcernes regenereringskapacitet i området og dettes undergrund • Det naturlige miljøes bæreevne
24. Kan projektet rummes inden for lokalplanens generelle formål				<p>Beliggende inden for kommuneplanramme 8.E.2 Der er meddelt landzonetilladelse 15. november 2022 med følgende vilkår</p> <p>At drift af ejendommen varetages af ejendommens ejer eller forpagter</p> <ul style="list-style-type: none"> • At drift af omlastepladsen er betinget af miljøgodkendelse til oplagsplads til erhvervsaffald listepunkt K 212 • At indretning og drift af oplagsplads til erhvervsaffald skal følge betingelser i efterfølgende miljøgodkendelse. • At omlasteplads til håndtering af erhvervsaffald ikke anvendes til aflevering af erhvervsaffald af andre erhvervsdrivende • At omlasteplads til håndtering af erhvervsaffald ikke anvendes til aflevering af affald fra private • Der er i landzonetilladelsen ikke taget stilling til øvrig anden lovgivning. <p>Området har oprindeligt været udlagt til erhvervsområde i Sydlangelands Kommuneplan siden 1984.</p> <p>Det ansøgte er overensstemmelse med Kommuneplan 2021-2023 for Langeland Kommune.</p>
25. Forudsætter projektet dispensation fra gældende bygge- og beskyttelseslinjer		x		Ingen yderligere bemærkninger

26. Indebærer projektet behov for at begrænse anvendelsen af naboarealer		x		Pladsen er skrående mod vest fra kote ca. 16,00 til kote ca. 12,50. Nabobebyggelse beliggende mod syd og øst er beliggende i kote 17,00 til kote 20,00. Pladsen er derved beliggende nogle meter laver en nabobebyggelse. Terrænet mod vest og nord er åbne dyrkede marker beliggende i tilsvarende eller lavere koter.
27. Vil projektet kunne udgøre en hindring for anvendelsen af udlagte råstofområder.		x		Ingen yderligere bemærkninger
28. Er projektet tænkt placeret indenfor kystnærhedszonen.	x			Området er beliggende delvis i kystnærhedszonen og delvis uden for kystnærhedszonen. Jf. planloven må der ikke igangsættes særskilt ny planlægning uden en særlig begrundelse. Da arealet i nuværende kommuneplanrammer er udlagt til erhvervsformål og at den fortsat vil være til erhvervsformål, er der ikke tale om ny planlægning.
29. Forudsætter projektet rydning af skov: (skov er et bevokset areal med træer, som danner eller inden for et rimeligt tidsrum ville danne sluttet skov af højstammede træer, og arealet er større end ½ ha og mere end 20 m bredt.)		x		Ingen yderligere bemærkninger
30. Vil projektet være i strid med eller til hinder for realiseringen af en rejst fredningssag.		x		Ingen yderligere bemærkninger
MYNDIGHEDSSCREENING: 30a. Kan anlægget påvirke: Historiske landskabstræk: Kulturelle landskabstræk: Arkæologiske værdier/landskabstræk: Æstetiske landskabstræk: Geologiske landskabstræk:		x		Pladsen er skrående mod vest fra kote ca. 16,00 til kote ca. 12,50. Terrænet mod vest og nord er åbne dyrkede marker beliggende i tilsvarende eller lavere koter. Området er beliggende karakterområde 10 "Humble bakkelandskab". Matr.nr. 10by er en del af landsbyen Lindelse. Matriklen er en del af en overordnet bebyggelsesstruktur grænsende op til intensivt opdyrkede marker. Der er ikke særlige beskyttelseshensyn.
31. Afstanden fra projektet i luftlinje til nærmeste beskyttede naturtype i henhold til naturbeskyttelseslovens § 3.				Ca 300 m

<p>MYNDIGHEDSSCREENING:</p> <p>31a. Kan anlægget påvirke naturområder, hvor fastsatte miljøkvalitetsnormer allerede er overskredet?</p>		x		Ingen yderligere bemærkninger
<p>32. Er der forekomst af beskyttede arter og i givet fald hvilke?</p>		x		Ingen yderligere bemærkninger
<p>33. Afstanden fra projektet i luftlinje til nærmeste fredede område</p>				
<p>34. Afstanden fra projektet i luftlinje til nærmeste internationale naturbeskyttelsesområde (Natura 2000-områder, habitatområder, fuglebeskyttelsesområder og Ramsarområder)</p>				Ca. 300 m.
<p>MYNDIGHEDSSCREENING:</p> <p>34a. Kan anlægget påvirke registrerede, beskyttede eller fredede områder –</p> <p>1. Nationalt</p> <p>2. Internationalt (Natura 2000)</p> <p>3. Forventes området at rumme beskyttede arter efter bilag IV</p> <p>4. Forventes området at rumme danske rødlistearter:</p>		x		<p>Natura 2000</p> <p>Før der træffes afgørelse, skal der ifølge habitatbekendtgørelsens § 6 stk. 1 foretages en vurdering af, om projektet i sig selv, eller i forbindelse med andre planer og projekter, kan påvirke et Natura 2000-område væsentligt. De projekter, der omfattes af kravet om vurdering, er projekter som ikke direkte er forbundet med eller nødvendige for Natura 2000-områdets forvaltning.</p> <p>Afstanden i fugleflugtslinje til nærmeste Natura 2000-område (Sydfynske Øhav) er ca. 300 meter.</p> <p>Der sker ikke fysiske ændringer i forbindelse drift af oplagspladsen, som kan være til skade for naturtyper eller arter på udpegningsgrundlaget for Sydfynske Øhav (Habitatområde og Fuglebeskyttelsesområde). Det er vurderet, at Natura-2000-området ikke påvirkes væsentligt af projektet på grund af afstanden.</p> <p>Bilag IV-arter</p> <p>Der påvirkes ikke egnede levesteder for arter opført på Habitatdirektivets Bilag IV (Bilag IV-arter). Det vurderes derfor at ændring og driften af oplagspladsen for erhvervsaffald ikke</p>

				kan påvirke arter opført på Bilag IV-arter eller deres yngle- og rastesteder væsentligt. Beskyttede naturtyper (§3) Der er ikke beskyttede naturområder (§3) inden for projektområdet
MYNDIGHEDSSCREENING: 34b. Vil anlægget være i strid med eller til hinder for etableringen af reservater eller naturparker:		X		
35. Vil projektet medføre påvirkninger af overfladevand eller grundvand, f.eks. i form af udledninger til eller fysiske ændringer af vandområder eller grundvandsforekomster		X		
36. Er projektet placeret i et område med særlige drikkevandinteresser		X		
37. Er projektet placeret i et område med registreret jordforurening		X		
38. Er projektet placeret i et område, der i kommuneplanen er udpeget som område med risiko for oversvømmelse		X		
39. Er projektet placeret i et område, der, jf. oversvømmelsesloven, er udpeget som risikoområde for oversvømmelse		X		
Projektets placering og kendetegn ved den potentielle miljøpåvirkning	Ja	Nej	Bygherres ansøgning	Langeland Kommunes vurdering og/eller supplerende bemærkninger
40. Er der andre lignende anlæg eller aktiviteter i området, der sammen med det ansøgte må forventes at kunne medføre en øget samlet påvirkning af miljøet (Kumulative forhold)		X		Ingen yderligere bemærkninger
41. Vil den forventede miljøpåvirkning kunne berøre nabolande		X		Ingen yderligere bemærkninger

42. En beskrivelse af de tilpasninger, ansøger har foretaget af projektet inden ansøgningen blev indsendt og de påtænkte foranstaltninger med henblik på at undgå, forebygge, begrænse eller kompensere for væsentlige skadelige virkninger for miljøet			Ingen yderligere bemærkninger
Konklusion			
50. Giver resultatet af screeningen anledning til at antage, at det anmeldte projekt vil kunne påvirke miljøet væsentligt, således at der er krav om miljøkonsekvensvurdering?		x	Det vurderes, at der ikke er enkelt punkter eller punkterne sammenfattet giver anledning til at udløse krav om en miljøvurdering.

:

.